

# INFORME SECTORIAL

## Trimestre 2 | 2024



AVOCADOS  
FROM  
COLOMBIA

Sustainability from the heart

corpohass



# INTRODUCCIÓN

Corpohass, la Corporación de Productores y Exportadores de Aguacate Hass de Colombia realizó este **informe** con **datos** del sector correspondientes al **segundo trimestre de 2024: enero a junio**.

La Corporación comparte este reporte **exclusivamente** con sus **Afiliados**, con el fin de apoyar sus procesos de **análisis**, ejercicios de **prospectiva** y **toma de decisiones**.

El informe se construyó con base en **fuentes oficiales** (Gobierno Nacional), como el ICA (Instituto Colombiano Agropecuario), la Dian (Dirección de Impuestos y Aduanas Nacional), el Dane (Departamento Nacional de Estadística), otras **fuentes privadas** como Sicex y **fuentes primarias o propias** (Mesa de Exportadores).

En caso de que se **difunda** algún dato, es obligatorio **aclarar la fuente** de donde proviene. Corpohass no es responsable de su exactitud y veracidad.



corpohass



# APORTE DE LA AGRICULTURA al PIB del país

## PIB Producto Interno Bruto

Este indicador que describe el estado, tamaño y desempeño de la economía y actividad productiva de un país.

Mide el valor de mercado de todos los bienes y servicios finales (adquiridos por el consumidor final), producidos en el país, por un período determinado, generalmente un trimestre o un año.

**5% – 7%**

**Contribución de la agricultura  
al PIB de Colombia**  
durante los últimos 20 años



Sustainability from the heart

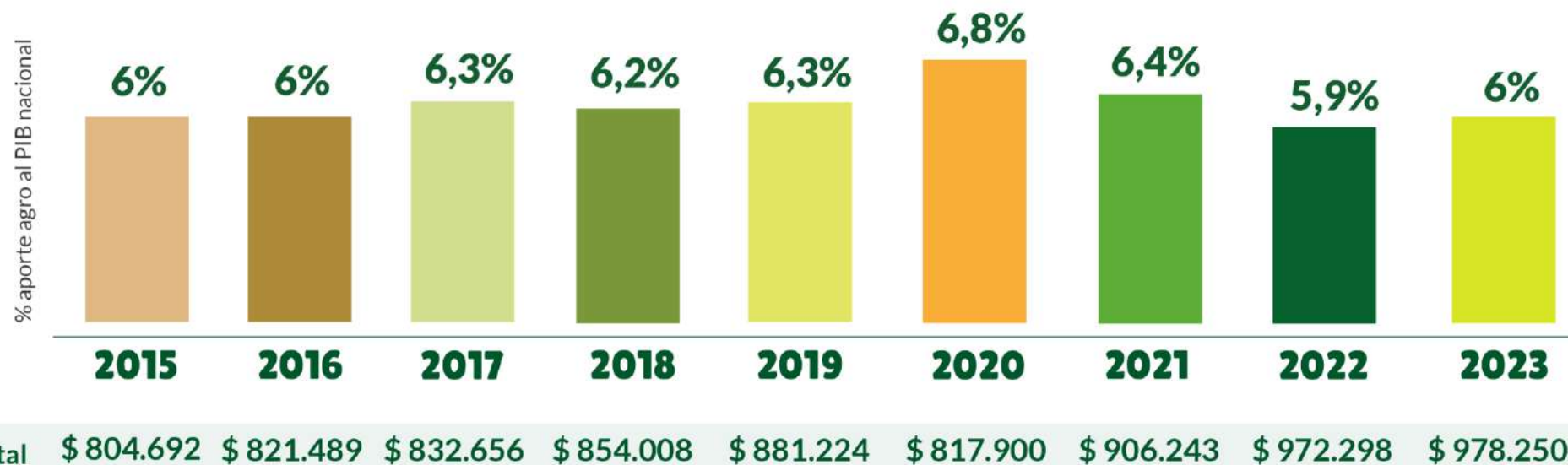
corpohass



# APORTE DEL SECTOR AGRÍCOLA al PIB de Colombia



corpohass



Cifras en miles de millones

Fuente: Dane

# APORTE DEL AGUACATE HASS al PIB agrícola de Colombia

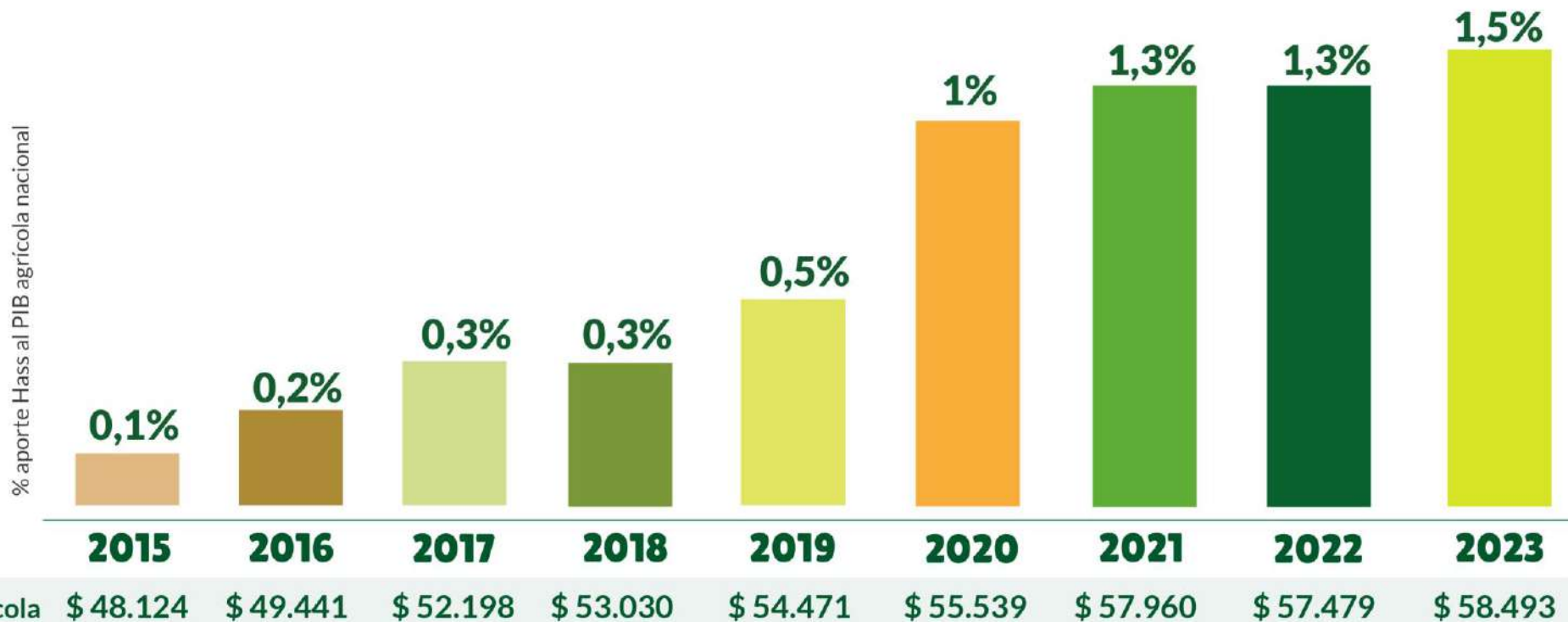


corpohass

**+150%**  
Aportes del Hass  
al PIB agrícola

**16** departamentos  
Productores de Hass  
**230** municipios

**61.063** empleos  
Genera agroindustria  
(directos - indirectos)



Cifras en miles de millones

# MERCADOS ABIERTOS

## Avocados from Colombia

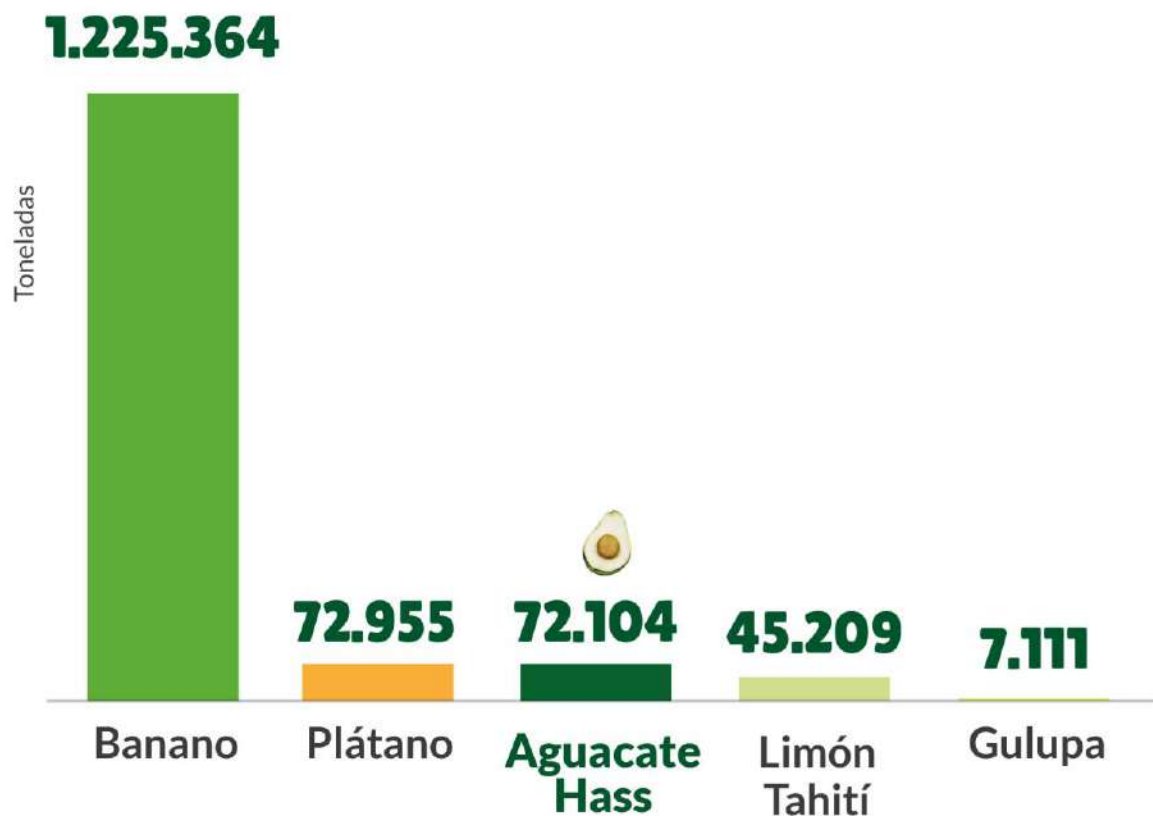


corpohass



# EXPORTACIONES DE FRUTA COLOMBIANA

Enero - Junio 2024



Fuente: Dian

**USD \$151.083.193**

Ingresos generados por  
Aguacate Hass

Ene - Jun 2024



corpohass

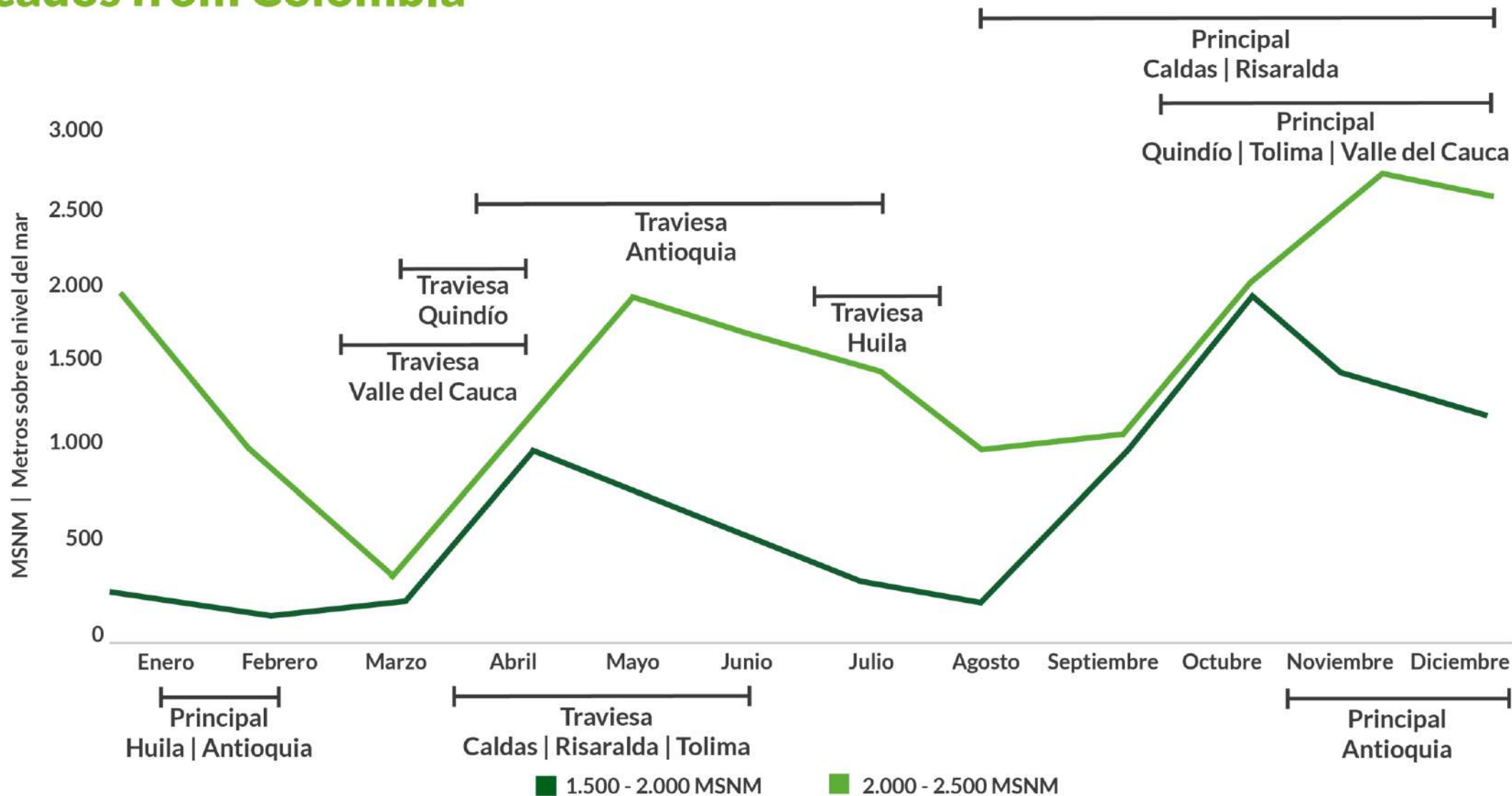


# TIEMPOS DE COSECHA

## Avocados from Colombia



corpohass



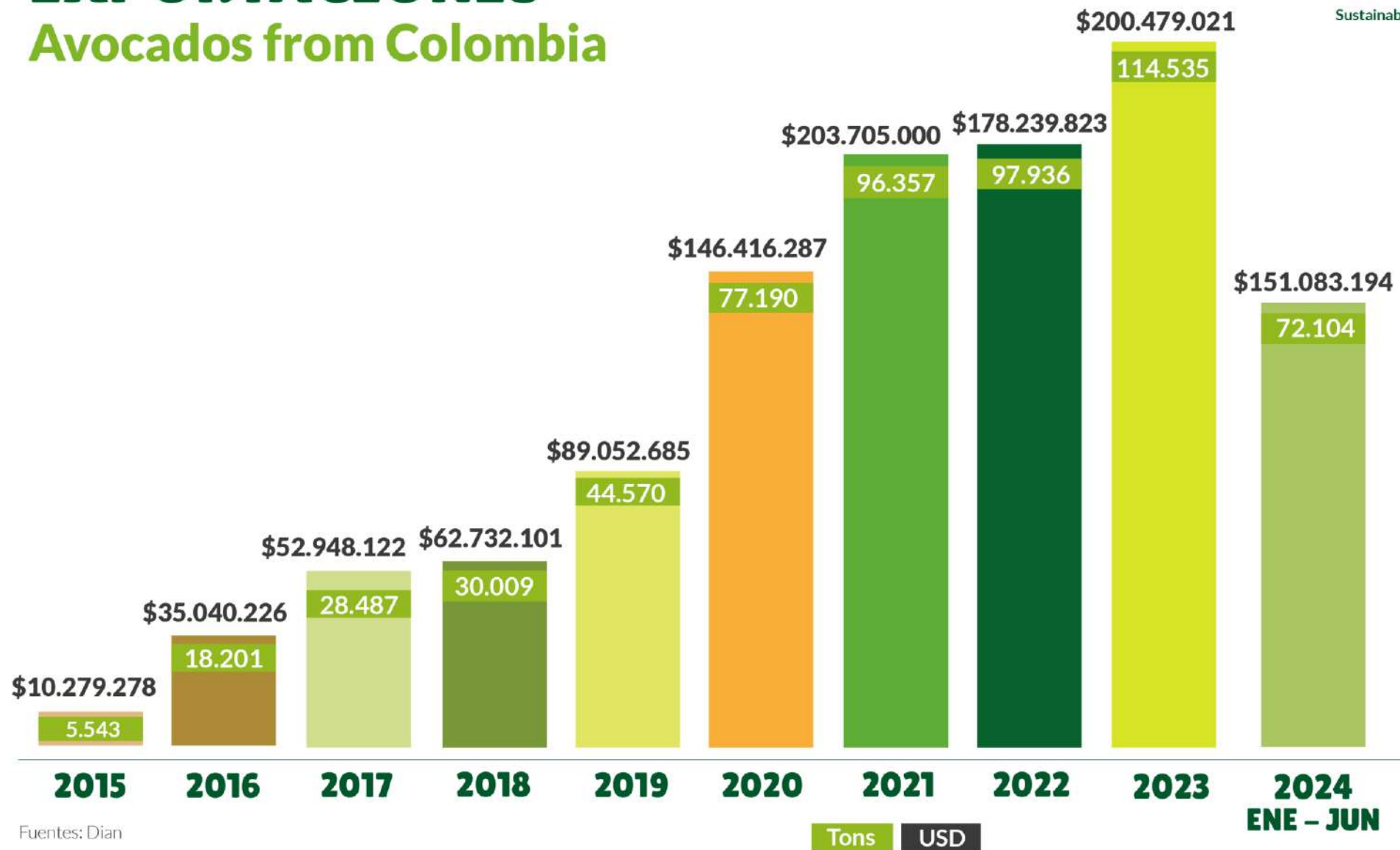


# EXPORTACIONES

## Avocados from Colombia



corpohass



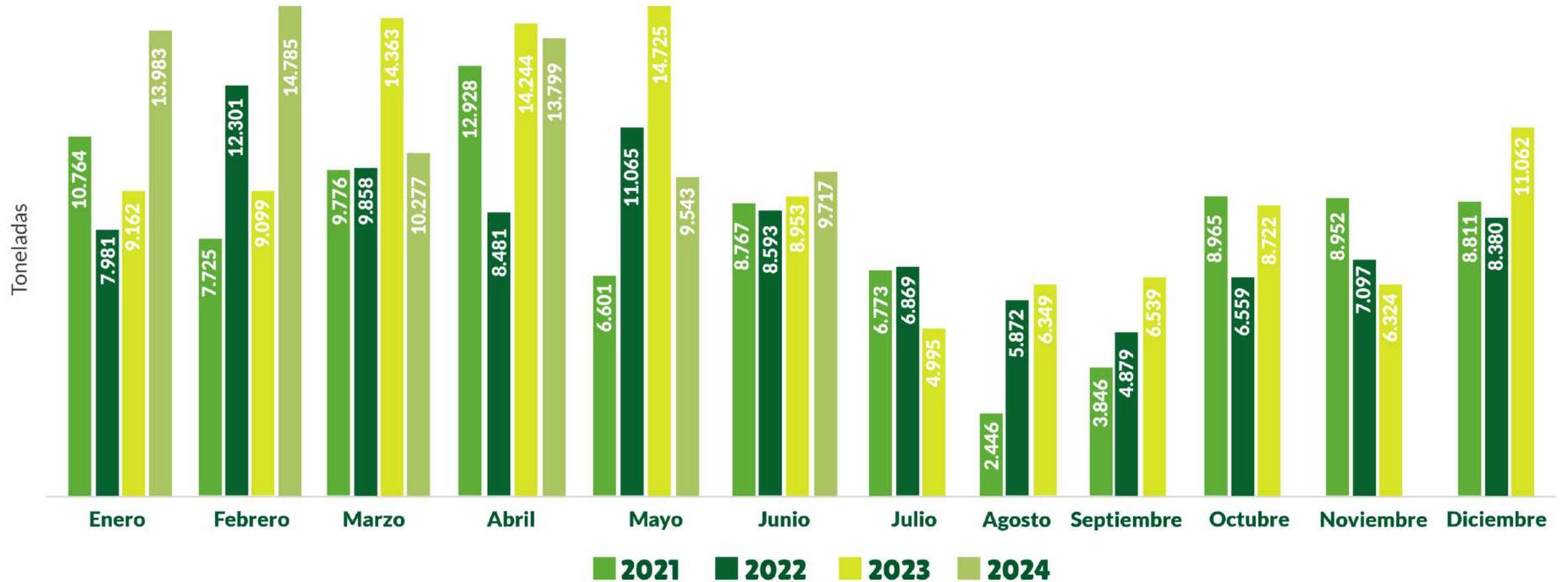
Fuentes: Dian

# EXPORTACIONES | MES

## Avocados from Colombia



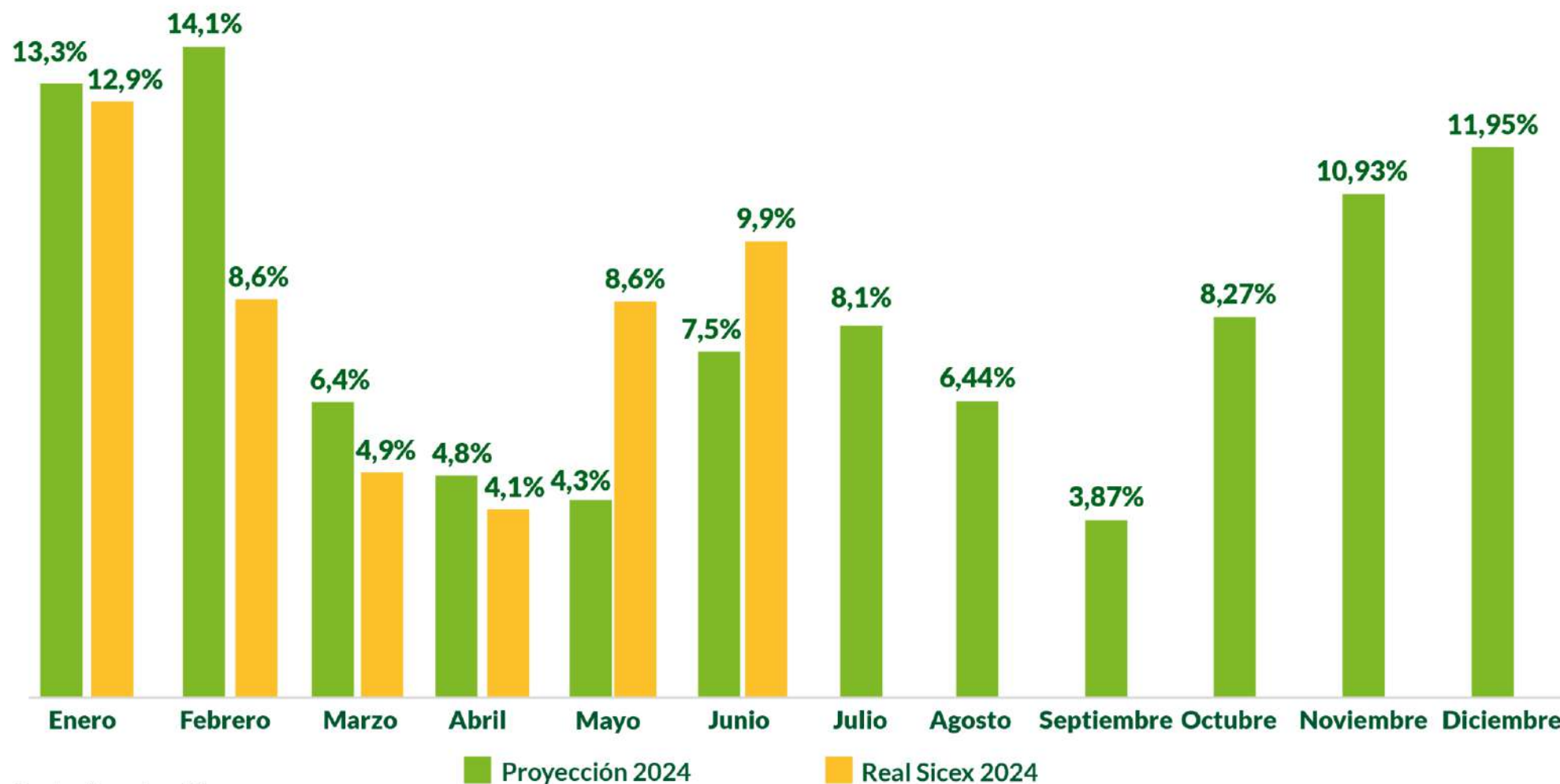
corpohass





# EXPORTACIONES VS. PROYECCIONES

## Avocados from Colombia

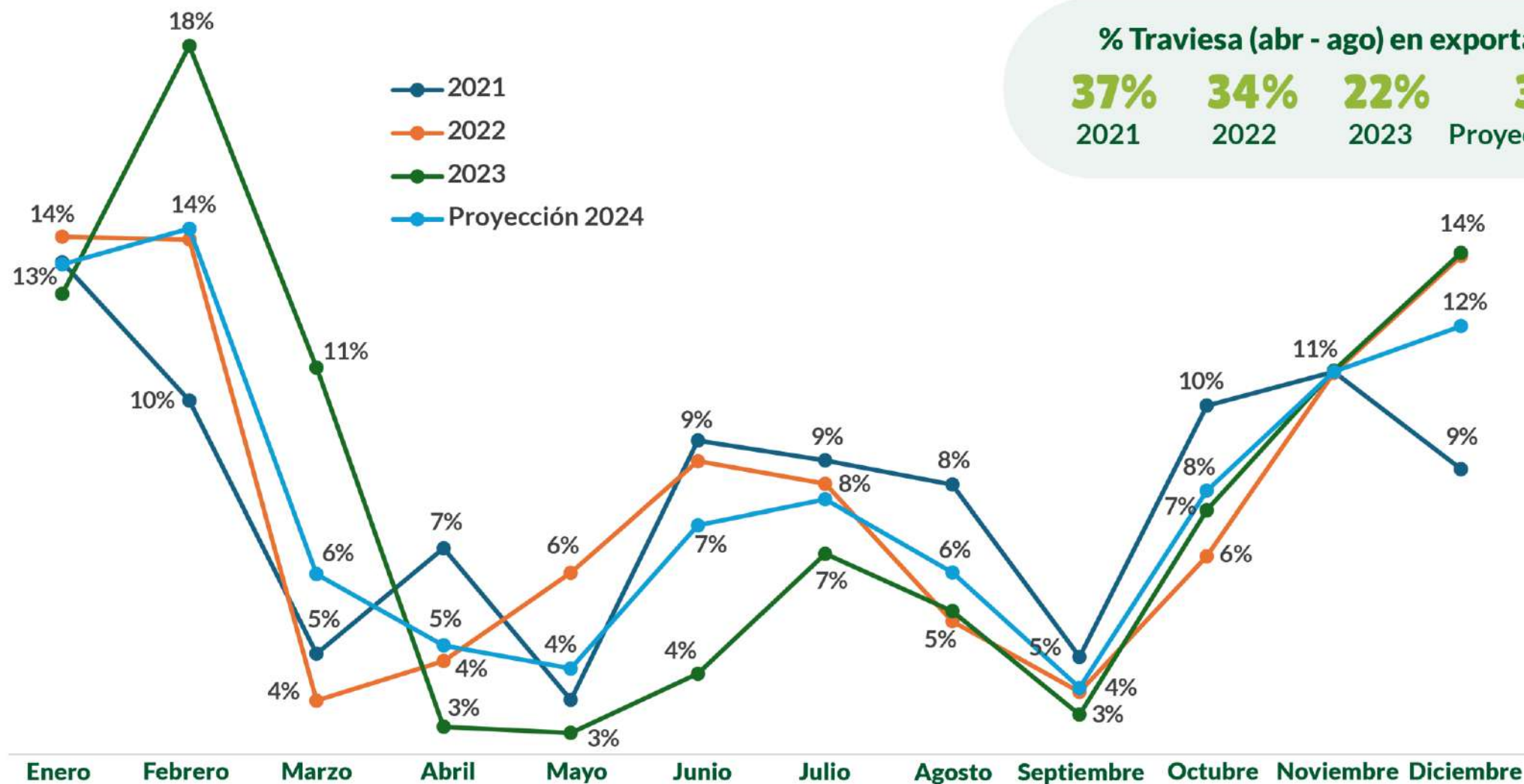


# EXPORTACIONES

## Avocados from Colombia



corpohass



Fuente: Corpohass



# LUGARES DE PRODUCCIÓN



Sustainability from the heart


corpohass

# ¿DÓNDE SE CULTIVA nuestro Aguacate Hass?



**12.230** hectáreas  
en territorios **Zomac**  
38% del total

\*Zomac:  
Zona afectadas por el  
conflicto armado.

	 Predios registrados	 Hectáreas registradas
■ Antioquia	1.872	12.208
■ Caldas	297	6.956,15
■ Valle del Cauca	173	4.966,21
■ Quindío	70	2.411,09
■ Risaralda	211	2.037,08
■ Tolima	313	1.669,7
■ Huila	232	926,14
■ Cauca	142	340,2
■ Cundinamarca	69	309,28
■ Nariño	107	146,54
■ Putumayo	15	51,42
■ Santander	11	37,05
■ Boyacá	15	35,92
■ Caquetá	1	33
■ Norte de Santander	4	5,65
■ Chocó	1	5
	<b>3.533</b>	<b>32.132,21</b>



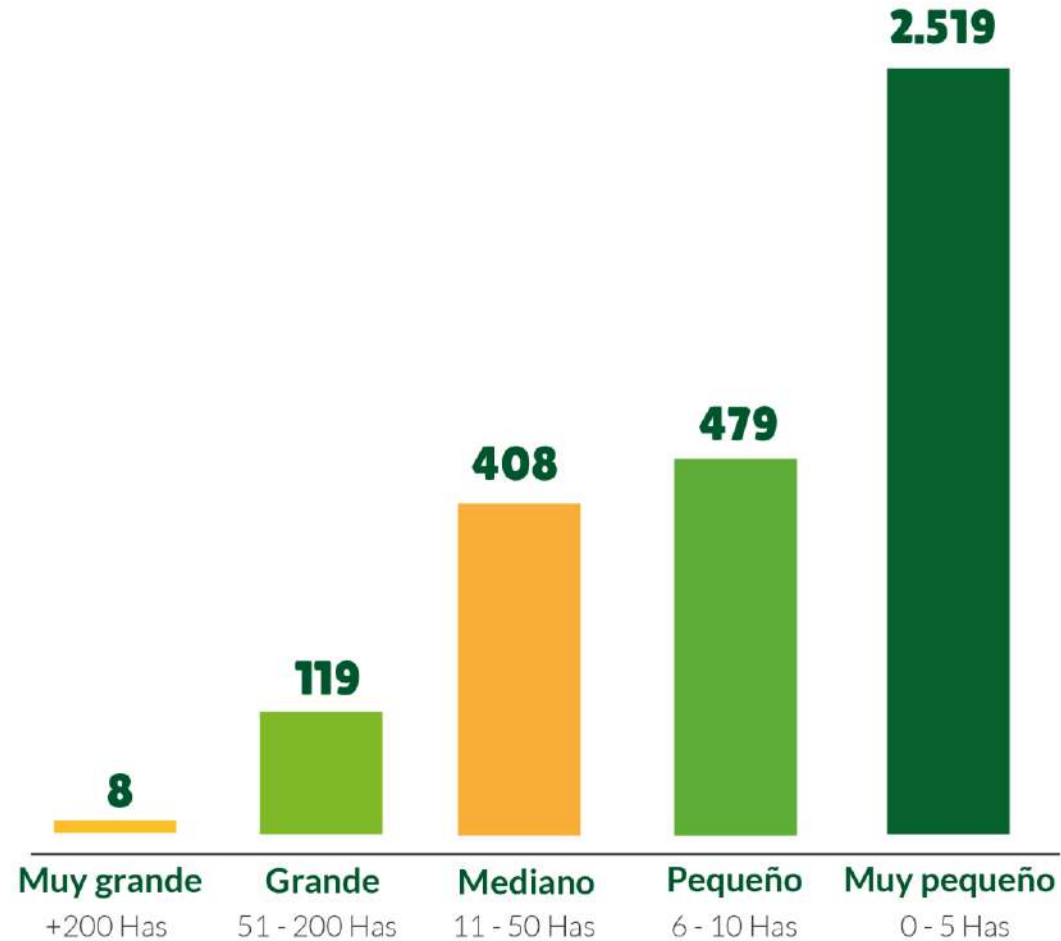
Fuente: ICA

\*Corte info: diciembre 31 de 2023



# PRODUCTORES

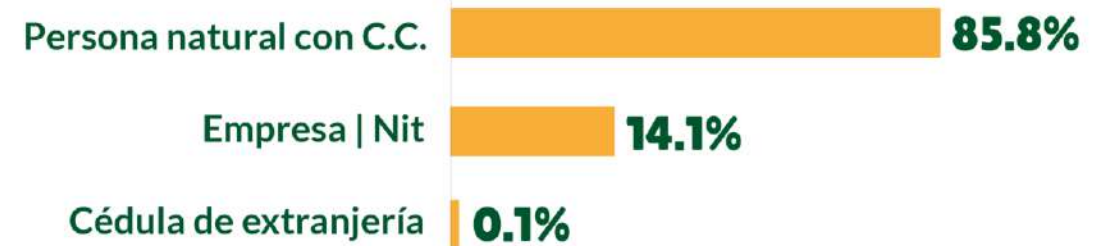
## Clasificación



### Según hectáreas

	Has	% Repr.
Muy pequeño	4.848	15,09%
Pequeño	3.668	11,42%
Mediano	9.615	29,92%
Grande	11.625	36,18%
Muy grande	2.377	7,40%

### Propietarios de predios



# REGISTRO PREDIO EXPORTADOR

Este registro representa una **autorización** para **exportar** lo que se cultiva. Especifica si el predio es **propiedad** de una **persona natural o jurídica**, y determina la **actividad productiva** a la que se destina.

Además, es un **requisito indispensable** para permitir la **exportación** del **Aguacate Hass**, ya que es una **garantía** que el **Origen Colombia** le ofrece a los **mercados** internacionales, acerca del cumplimiento de la **regulación fitosanitaria** y de los **acuerdos** entre los países.

\*Mayor información en [corpohass.com](http://corpohass.com)

# PREDIOS CON REGISTRO EXPORTADOR

## Avocados from Colombia



corpohass

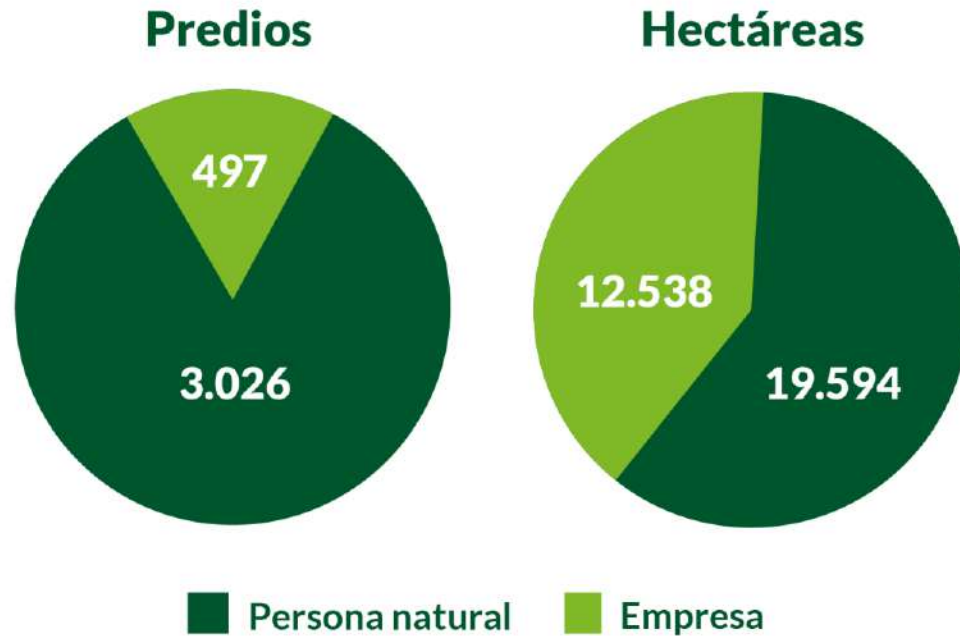


Fuente: ICA



# ÁREA CON REGISTRO PREDIO EXPORTADOR

## Según Productor



Fuente: ICA

**PROMEDIO ÁREA**

<b>4,13</b> hectáreas	<b>39,2</b> hectáreas
Persona natural	Empresa

# MERCADOS



corpohass

# POT PLAN OPERATIVO DE TRABAJO

Determina los **deberes y responsabilidades** de los productores que quieren **exportar** Aguacate Hass a los **mercados especiales**:

- USA
- Argentina
- Japón
- Perú
- Corea del Sur
- China
- Chile



# ÁREA HABILITADA PARA MERCADOS ESPECIALES

## Con Plan de Trabajo Operativo -POT-

	 Predios	 Hectáreas
 <b>USA</b>	401	9.752,64
 <b>Argentina</b>	247	6.757,39
 <b>Japón</b>	114	4.356,79
 <b>Perú</b>	118	5.530,33
 <b>Corea del Sur</b>	38	1.111,21
 <b>China</b>	24	588,55
 <b>Chile</b>	16	1.024,16

Fuente: ICA

\*Corte info: junio 2024



# POT USA

Corpohass nació con la gestión del **Plan Operativo de Trabajo con Estados Unidos**, al convertirse en el **vocero oficial** de nuestra agroindustria y servir de **interlocutor** para permitir la **exportación** de nuestro Hass a este mercado, el más importante del mundo.

La Corporación continúa desarrollando esta **representación** ante las **autoridades de USA**, y **gestiona ante el ICA** las solicitudes de **habilitación** de nuevos **predios**, de acuerdo con el POT de este país.

Corpohass también apoya este proceso con su programa **Encadenamientos Productivos Sostenibles**, en el que participan activamente sus Afiliados.



corpohass

## Requisitos

\*Tiempo promedio habilitación: 2 meses  
Costo promedio habilitación: USD \$4.000

- Solicitud vinculación
- Toma perímetro
- Cargar información SH
- Elaboración mapa catastral
- Caracterización predial
- Diagnóstico inicial
- Vigilancia mensual plagas cuarentenarias
- Muestreo frutos
- Recolección frutos del suelo



# LUGARES CON POT USA

	 Predios	 Hectáreas
<b>Antioquia</b>	303	5.005,13
<b>Caldas</b>	50	3.067,63
<b>Quindío</b>	11	712,88
<b>Valle del Cauca</b>	7	405,4
<b>Risaralda</b>	10	297,85
<b>Huila</b>	9	104,97
<b>Tolima</b>	7	84,88
<b>Cundinamarca</b>	1	48,9
<b>Cauca</b>	3	25
	<b>401</b>	<b>9.752,64</b>

Fuente: ICA  
\*Corte info: junio 2024

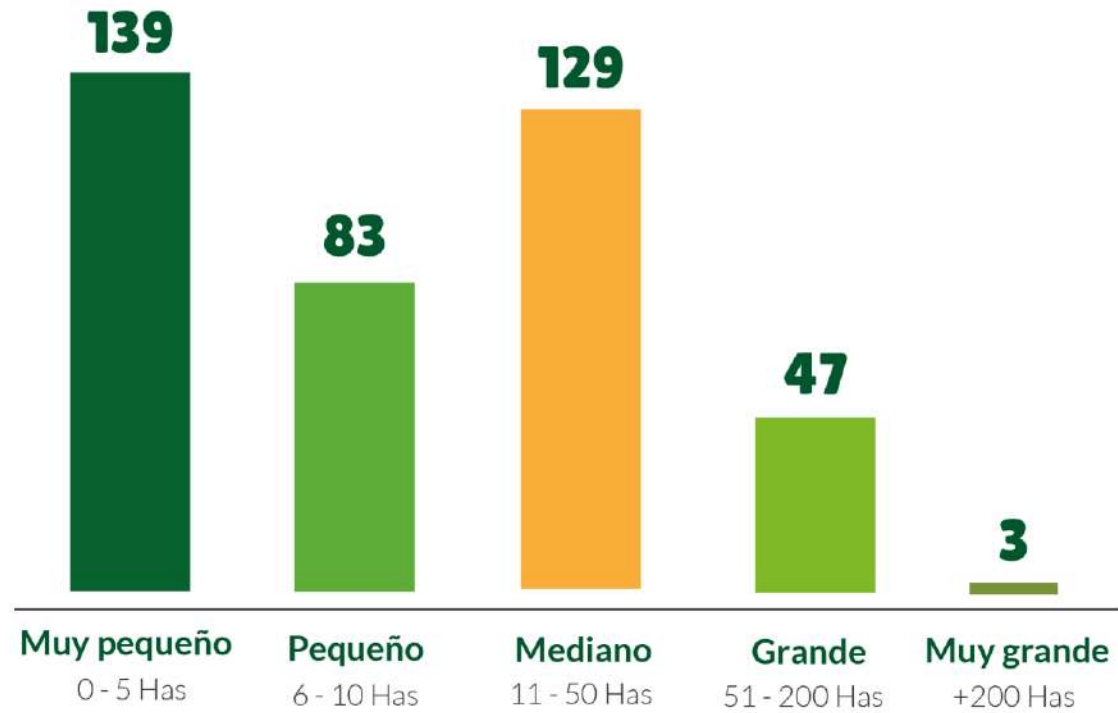




# PRODUCTORES CON POT USA

## Clasificación

**401**  
Productores



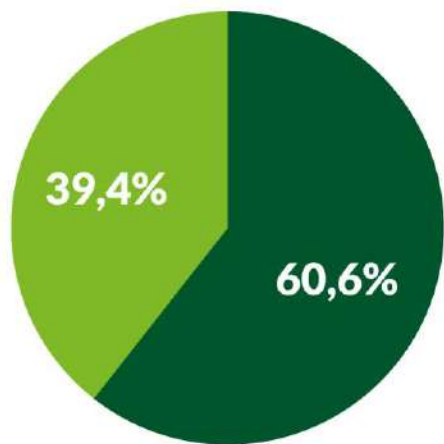
Fuente: Corpohass



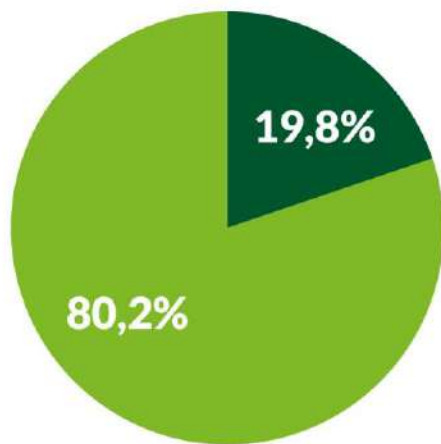
# ÁREA CON POT USA

## Según Productor

  
Predios



  
Hectáreas



 Persona natural     Empresa

Fuente: ICA

### PROMEDIO ÁREA

**7,96** hectáreas  
Persona natural

**49,48** hectáreas  
Empresa

**9.752,64**  
Total hectáreas

**401**  
Total predios

**22.379,57**  
Hectáreas con potencial de  
habilitación para POT USA



corpohass



# POT CHILE

**Acuerdo** entre el Servicio Agrícola y Ganadero - **SAG** -, el **Ministerio de Agricultura de Chile** y el Instituto Colombiano Agropecuario - **ICA** -, adscrito al Ministerio de Agricultura y Desarrollo Rural de Colombia - **MADR** -.

El objetivo es cumplir en Colombia las **regulaciones fitosanitarias** establecidas por Chile, bajo un enfoque de sistemas de mitigación del riesgo, para importar esta fruta fresca y **evitar** la introducción a Chile de **plagas cuarentenarias**.





**Descarga aquí el documento oficial de este POT**





# LUGARES CON POT CHILE

	 Predios	 Hectáreas
<b>Caldas</b>	13	809,96
<b>Risaralda</b>	1	161
<b>Antioquia</b>	2	53,2
	<b>16</b>	<b>1.024,16</b>

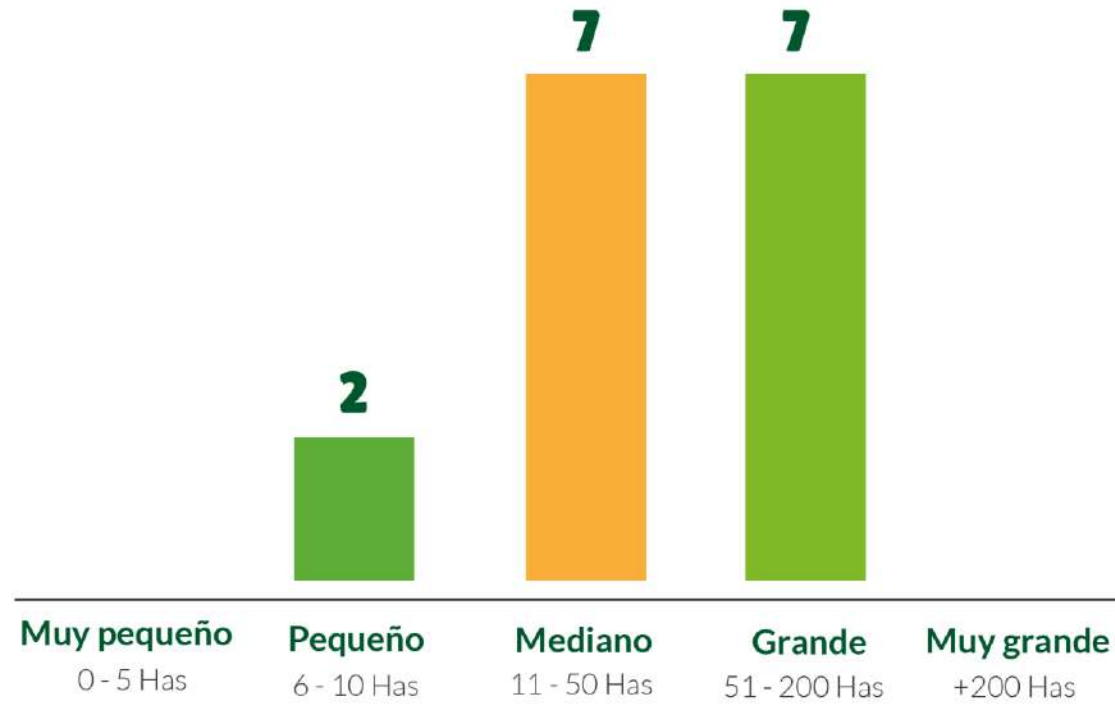
Fuente: ICA  
\*Corte info: junio 2024



# PRODUCTORES CON POT CHILE

## Clasificación

**16**  
Productores



Fuente: Corpohass.

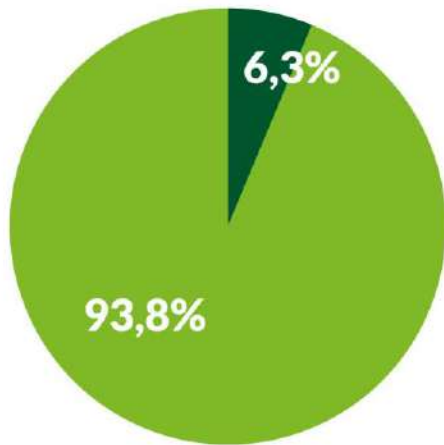


# ÁREA CON POT CHILE

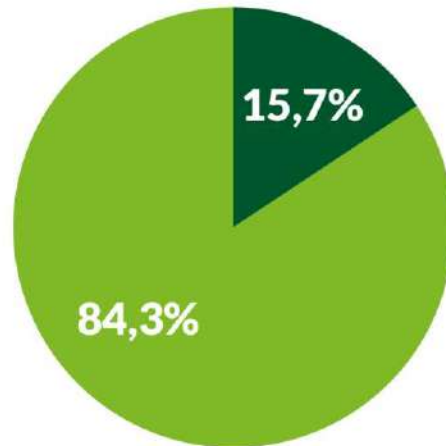
## Según Productor



Predios



Hectáreas



■ Persona natural   ■ Empresa

Fuente: ICA

### PROMEDIO ÁREA

**161** hectáreas  
Persona natural

**57,58** hectáreas  
Empresa

**1.024,16**  
Total hectáreas

**16**  
Total predios

**31.108,05**  
Hectáreas con potencial de  
habilitación para POT Chile



corpohass





corpohass

# POT ARGENTINA

**Acuerdo** entre el **Servicio Nacional de Sanidad y Calidad Agroalimentaria de Argentina** y el Instituto Colombiano Agropecuario - **ICA** -, adscrito al Ministerio de Agricultura y Desarrollo Rural de Colombia - **MADR** -.



El objetivo es cumplir en Colombia las **regulaciones fitosanitarias** establecidas por Argentina, bajo un enfoque de sistemas de mitigación del riesgo, para importar esta fruta fresca y **evitar** la introducción a Argentina de **plagas cuarentenarias**.



**Descarga aquí el documento oficial de este POT**



# LUGARES CON POT ARGENTINA

	 Predios	 Hectáreas
<b>Antioquia</b>	202	3.800,1
<b>Caldas</b>	22	1.673,7
<b>Quindío</b>	9	712,5
<b>Risaralda</b>	6	427,8
<b>Tolima</b>	4	87,07
<b>Huila</b>	3	31,22
<b>Valle del Cauca</b>	1	25
	<b>247</b>	<b>6.757,39</b>

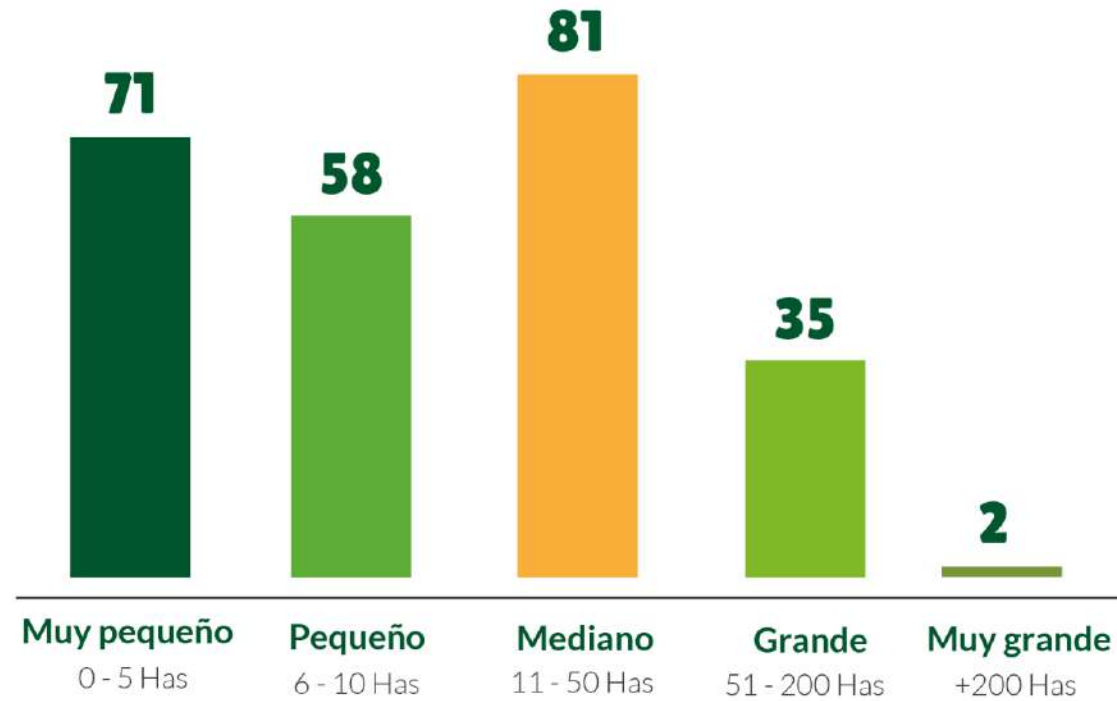
Fuente: ICA  
\*Corte info: junio 2024



# PRODUCTORES CON POT ARGENTINA

## Clasificación

**247**  
Productores



Fuente: Corpohass



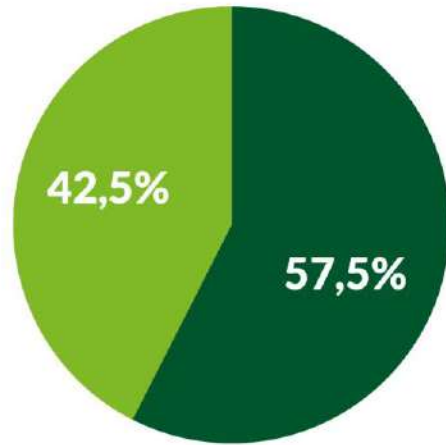


# ÁREA CON POT ARGENTINA

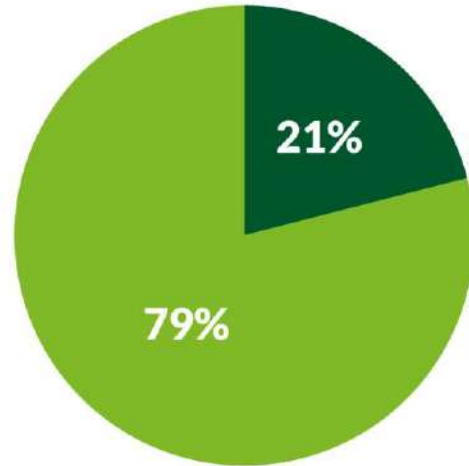
## Según Productor



Predios



Hectáreas



■ Persona natural ■ Empresa

Fuente: ICA

### PROMEDIO ÁREA

**9,99** hectáreas  
Persona natural

**50,84** hectáreas  
Empresa

**6.757,39**  
Total hectáreas

**247**  
Total predios

**25.374,82**  
Hectáreas con potencial de  
habilitación para POT Argentina



# POT PERÚ

**Acuerdo** entre el **Servicio Nacional de Sanidad Agraria de Perú** y el Instituto Colombiano Agropecuario - **ICA** -, adscrito al Ministerio de Agricultura y Desarrollo Rural de Colombia - **MADR** -.

El objetivo es cumplir en Colombia las **regulaciones fitosanitarias** establecidas por Perú, bajo un enfoque de sistemas de mitigación del riesgo, para importar esta fruta fresca y **evitar** la introducción a Perú de **plagas cuarentenarias**.



**Descarga aquí el documento oficial de este POT**



# LUGARES CON POT PERÚ

	 Predios	 Hectáreas
<b>Antioquia</b>	95	2.888,27
<b>Caldas</b>	14	1.203,78
<b>Quindío</b>	3	601,04
<b>Valle del Cauca</b>	3	600,99
<b>Risaralda</b>	1	130
<b>Tolima</b>	1	73
<b>Huila</b>	1	33,25
	<b>118</b>	<b>5.530,33</b>

Fuente: ICA

\*Corte info: junio 2024

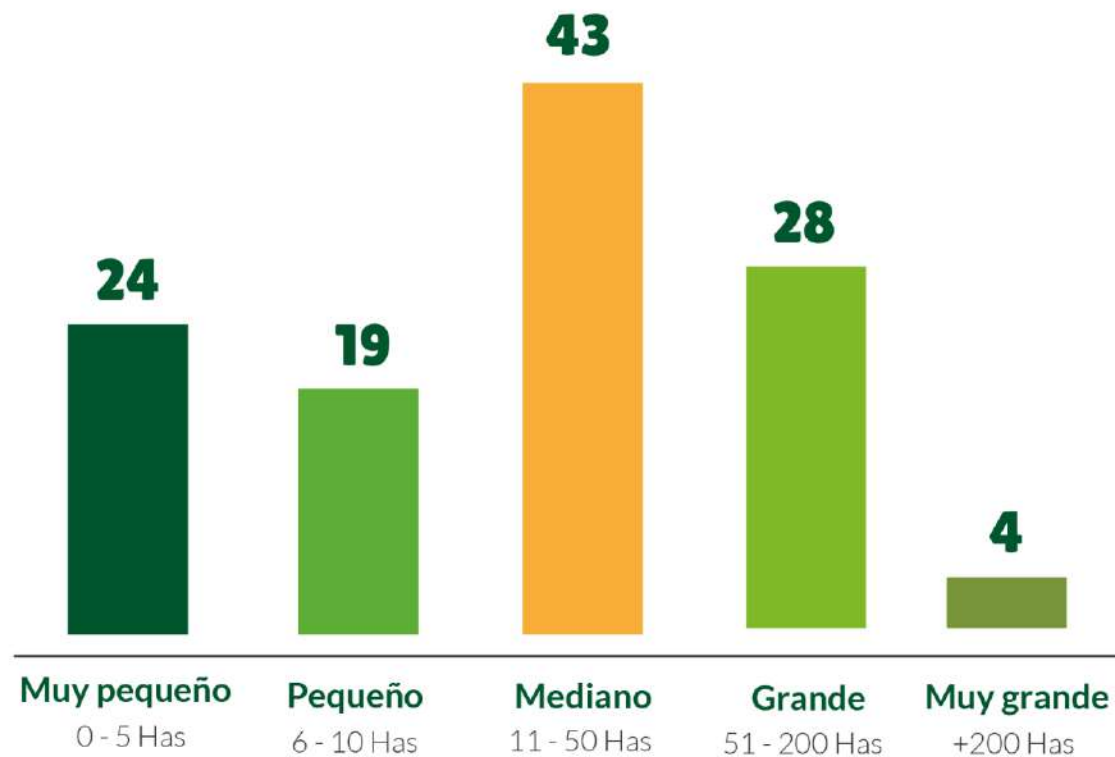




# PRODUCTORES CON POT PERÚ

## Clasificación

**118**  
Productores



Fuente: Corpohass

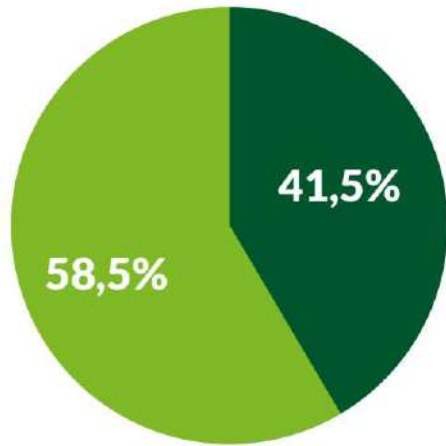


# ÁREA CON POT PERÚ

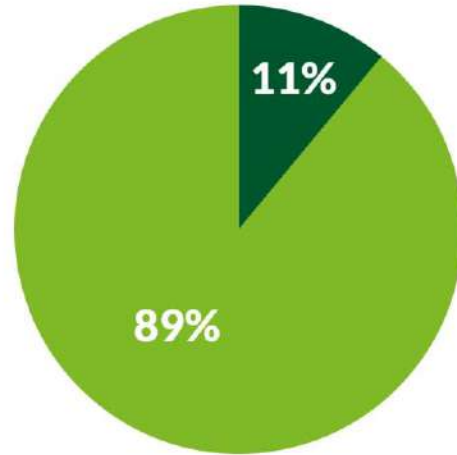
## Según Productor



Predios



Hectáreas



■ Persona natural ■ Empresa

Fuente: ICA

### PROMEDIO ÁREA

**12,39** hectáreas  
Persona natural

**71,35** hectáreas  
Empresa

**5.530,33**  
Total hectáreas

**118**  
Total predios

**26.601,88**  
Hectáreas con potencial de  
habilitación para POT Perú



corpohass



# POT CHINA

**Acuerdo** entre la **Administración General de Aduanas de la República Popular de China** y el Instituto Colombiano Agropecuario - **ICA** -, adscrito al Ministerio de Agricultura y Desarrollo Rural de Colombia - **MADR** -.

El objetivo es cumplir en Colombia las **regulaciones fitosanitarias** establecidas por China, bajo un enfoque de sistemas de mitigación del riesgo, para importar esta fruta fresca y **evitar** la introducción a China de **plagas cuarentenarias**.



**Descarga aquí el documento oficial de este POT**



# LUGARES CON POT CHINA

	 Predios	 Hectáreas
<b>Antioquia</b>	22	511,3
<b>Valle del Cauca</b>	1	44
<b>Huila</b>	1	33,25
	<b>24</b>	<b>588,55</b>

Fuente: ICA  
\*Corte info: junio 2024

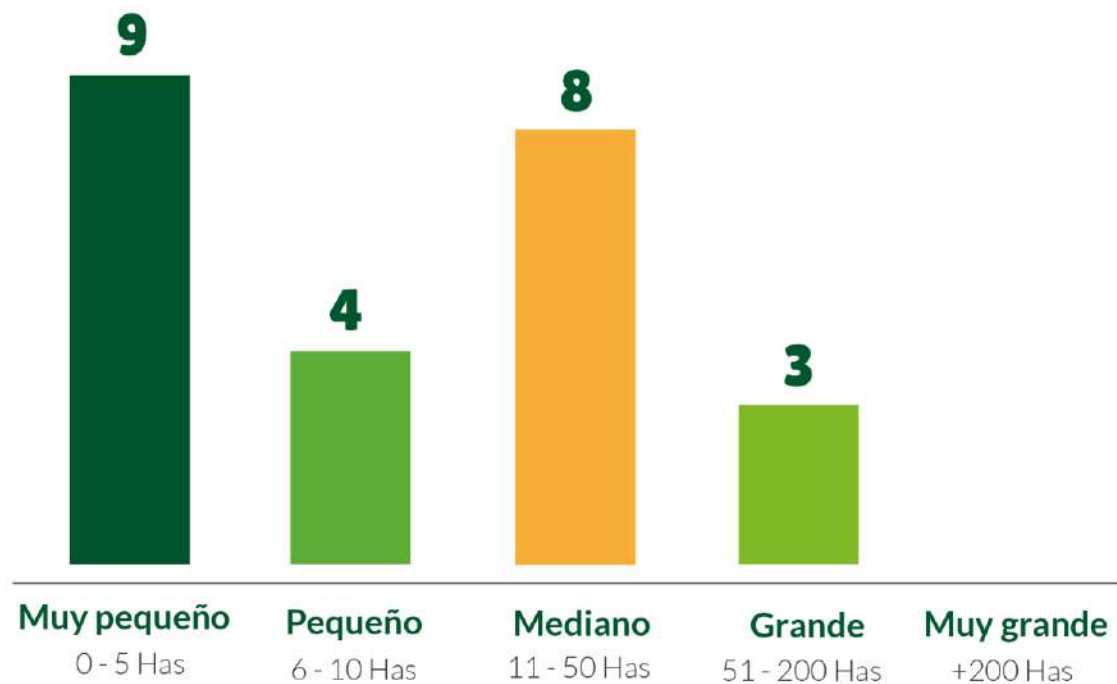




# PRODUCTORES CON POT CHINA

## Clasificación

**24**  
Productores

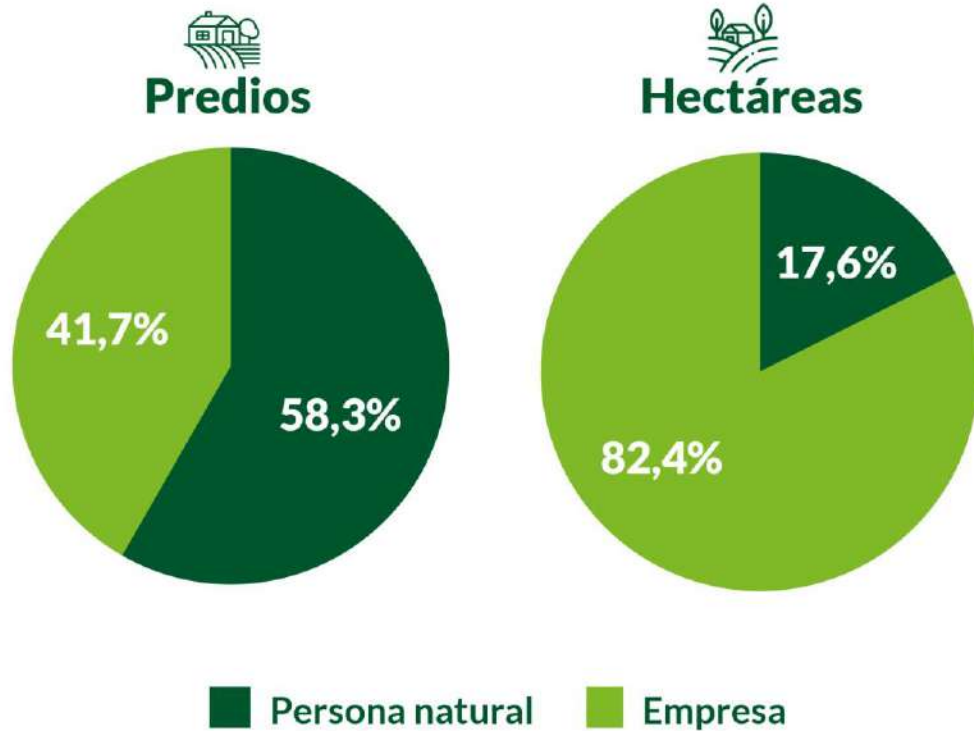


Fuente: Corpohass



# ÁREA CON POT CHINA

## Según Productor



Fuente: ICA

### PROMEDIO ÁREA

**7,41** hectáreas  
Persona natural

**48,48** hectáreas  
Empresa

**588,55**  
Total hectáreas

**24**  
Total predios

**31.543,66**  
Hectáreas con potencial de  
habilitación para POT China



corpohass



# POT JAPÓN

**Acuerdo** entre el **Ministerio de Agricultura, Silvicultura y Pesca - MAFF - (Ministry of Agriculture, Forestry and Fisheries)** y el Instituto Colombiano Agropecuario - **ICA** -, adscrito al Ministerio de Agricultura y Desarrollo Rural de Colombia - **MADR** -.



El objetivo es cumplir en Colombia las **regulaciones fitosanitarias** establecidas por Japón, bajo un enfoque de sistemas de mitigación del riesgo, para importar esta fruta fresca y **evitar** la introducción a Japón de **plagas cuarentenarias**.



**Descarga aquí el documento oficial de este POT**



# LUGARES CON POT JAPÓN

	 Predios	 Hectáreas
<b>Antioquia</b>	981	1.787,79
<b>Caldas</b>	13	812,29
<b>Quindío</b>	6	674,6
<b>Valle del Cauca</b>	6	673,24
<b>Risaralda</b>	4	344,4
<b>Huila</b>	4	64,47
	<b>114</b>	<b>4.356,79</b>

Fuente: ICA

\*Corte info: junio 2024

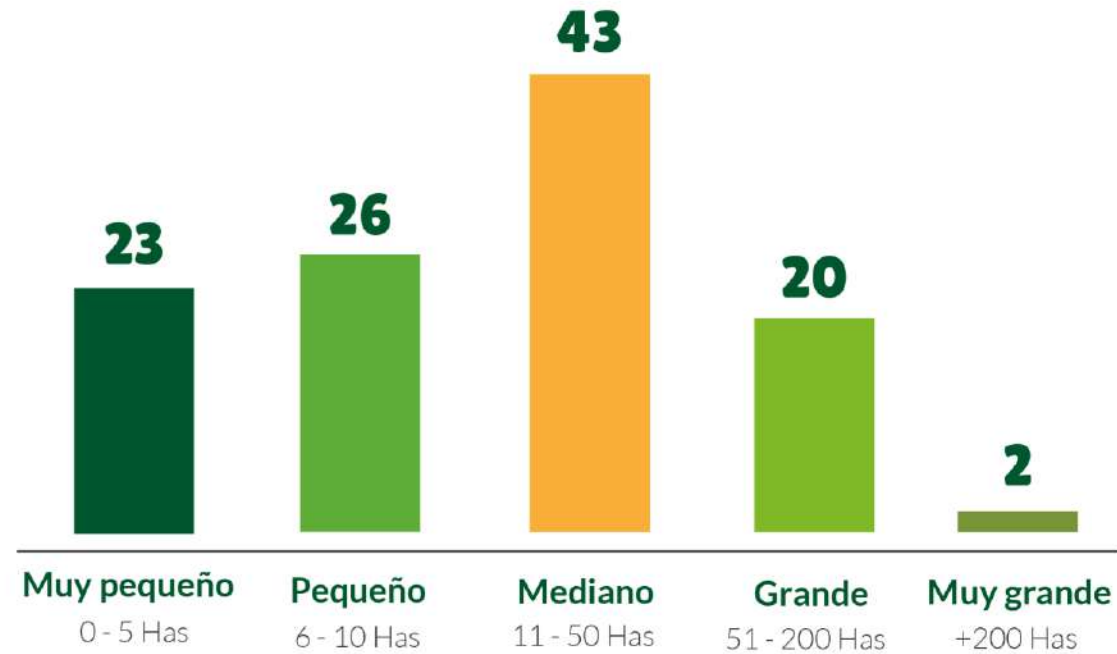




# PRODUCTORES CON POT JAPÓN

## Clasificación

**114**  
Productores

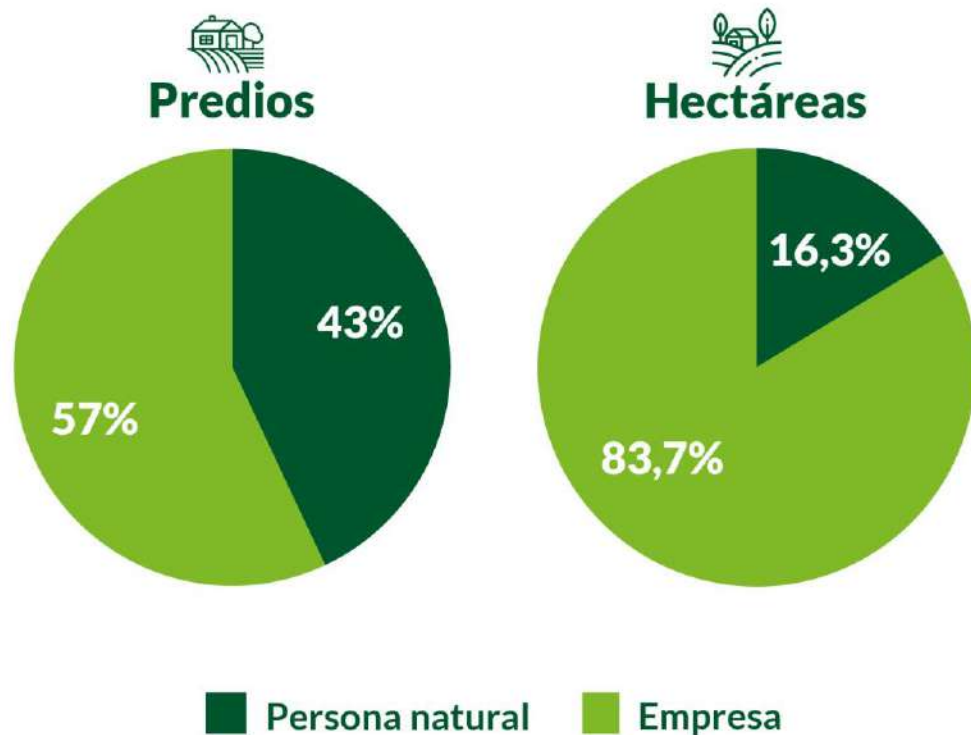


Fuente: Corpohass



# ÁREA CON POT JAPÓN

## Según Productor



Fuente: ICA

**PROMEDIO ÁREA**  
**14,53** hectáreas  
Persona natural      **56,08** hectáreas  
Empresa

**4.356,79**  
Total hectáreas      **114**  
Total predios

**27.775,42**  
Hectáreas con potencial de  
habilitación para POT Japón



corpohass



# POT COREA DEL SUR

**Acuerdo** entre las **autoridades fitosanitarias** de Corea del Sur y el Instituto Colombiano Agropecuario - **ICA** -, adscrito al Ministerio de Agricultura y Desarrollo Rural de Colombia - **MADR** -.

El objetivo es cumplir en Colombia las **regulaciones fitosanitarias** establecidas por Corea del Sur, bajo un enfoque de sistemas de mitigación del riesgo, para importar esta fruta fresca y **evitar** la introducción a Corea del Sur de **plagas cuarentenarias**.



[Descarga aquí el documento oficial de este POT](#)



# LUGARES CON POT COREA DEL SUR

	 Predios	 Hectáreas
<b>Antioquia</b>	35	780,71
<b>Risaralda</b>	2	291
<b>Valle del Cauca</b>	1	39,5
	<b>38</b>	<b>1.111,21</b>

Fuente: ICA  
\*Corte info: junio 2024

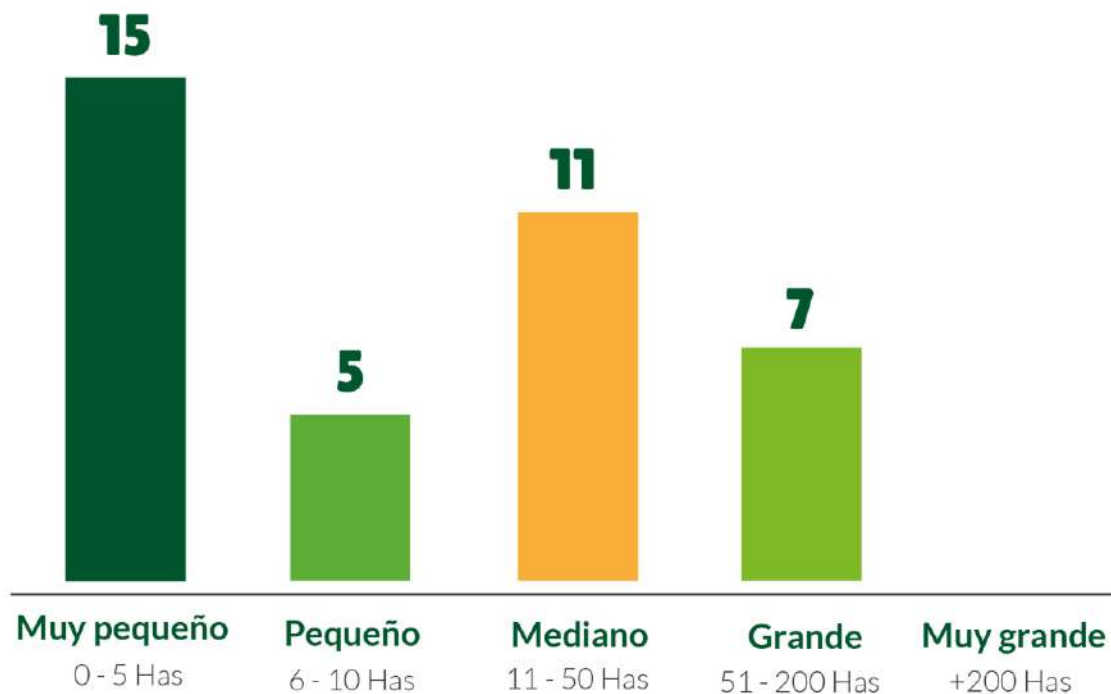




# PRODUCTORES CON POT COREA DEL SUR

## Clasificación

**38**  
Productores

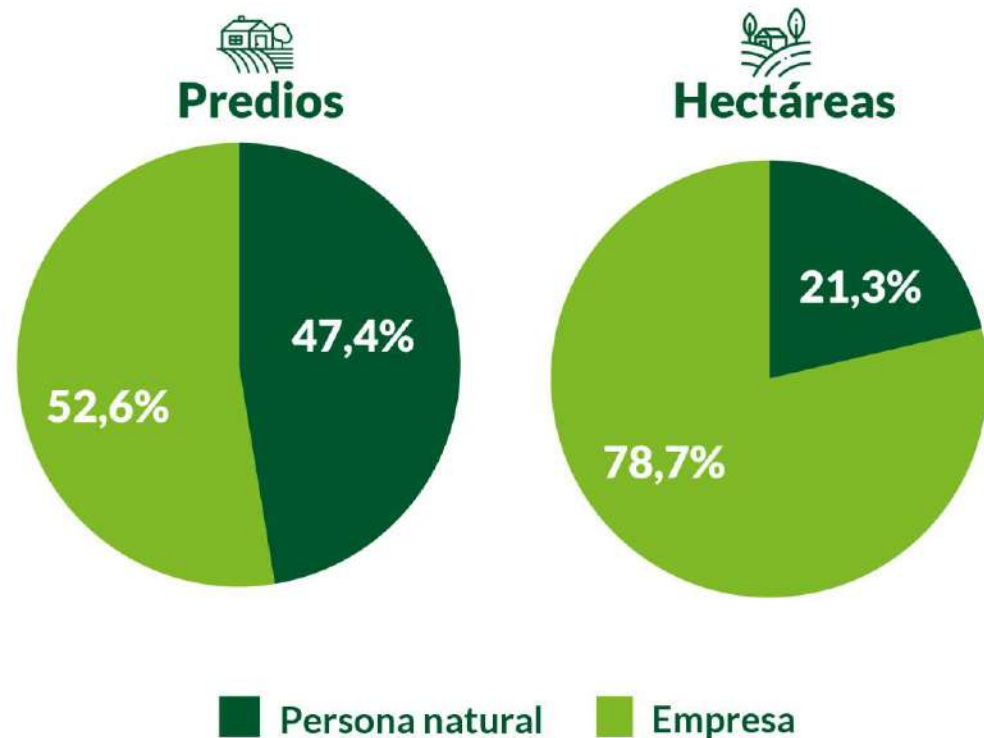


Fuente: Corpohass



# ÁREA CON POT COREA DEL SUR

## Según Productor



Fuente: ICA

**PROMEDIO ÁREA**

<b>11,83</b> hectáreas	<b>48,59</b> hectáreas
Persona natural	Empresa

**1.111,21**  
Total hectáreas

**38**  
Total predios

**31.021**  
Hectáreas con potencial de  
habilitación para POT Corea del Sur



corpohass

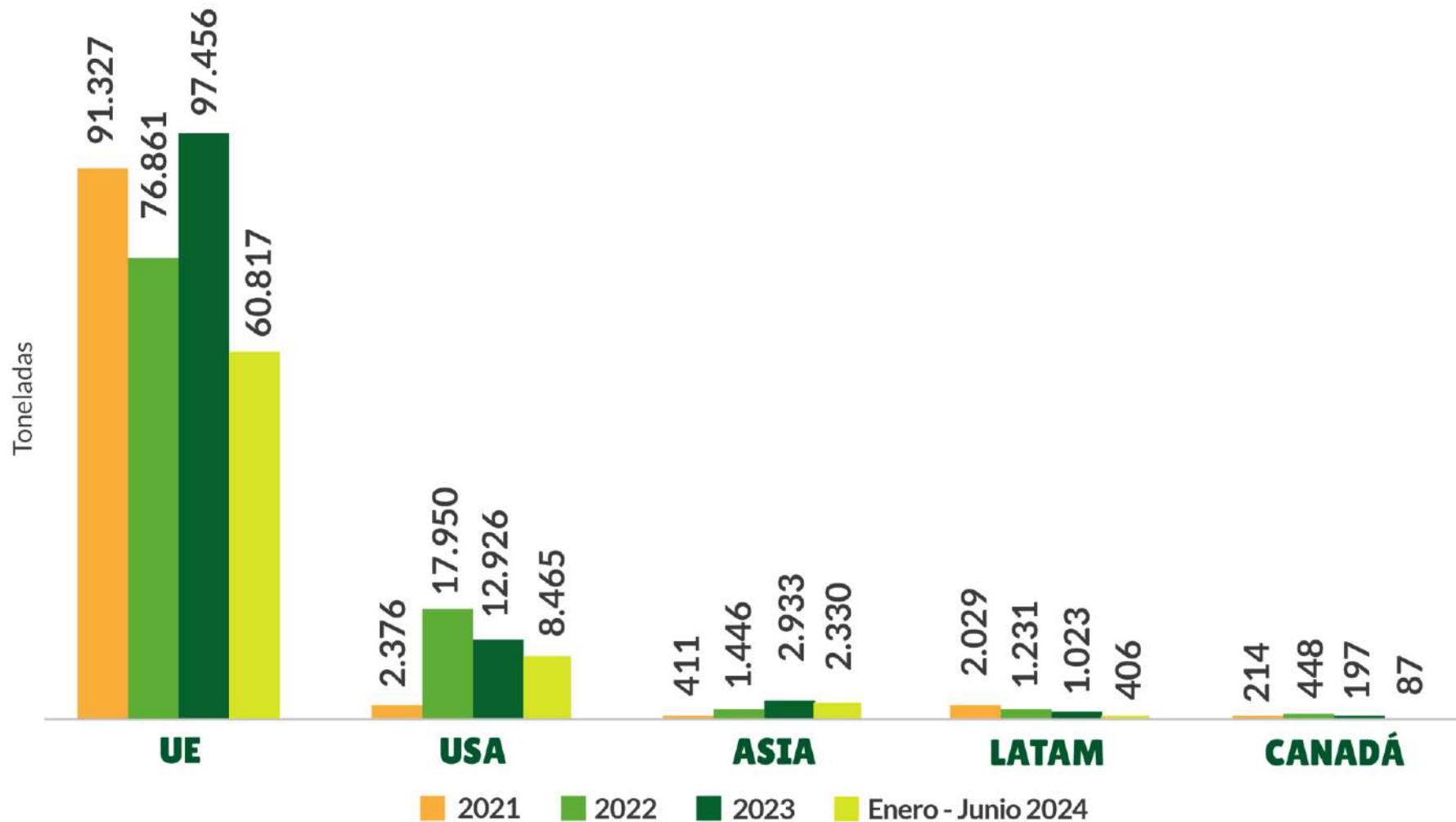
# EXPORTACIONES



corpohass

# DESTINOS EXPORTACIONES

## Avocados from Colombia



Fuente: Dian



# Principales mercados

# **EUROPA**



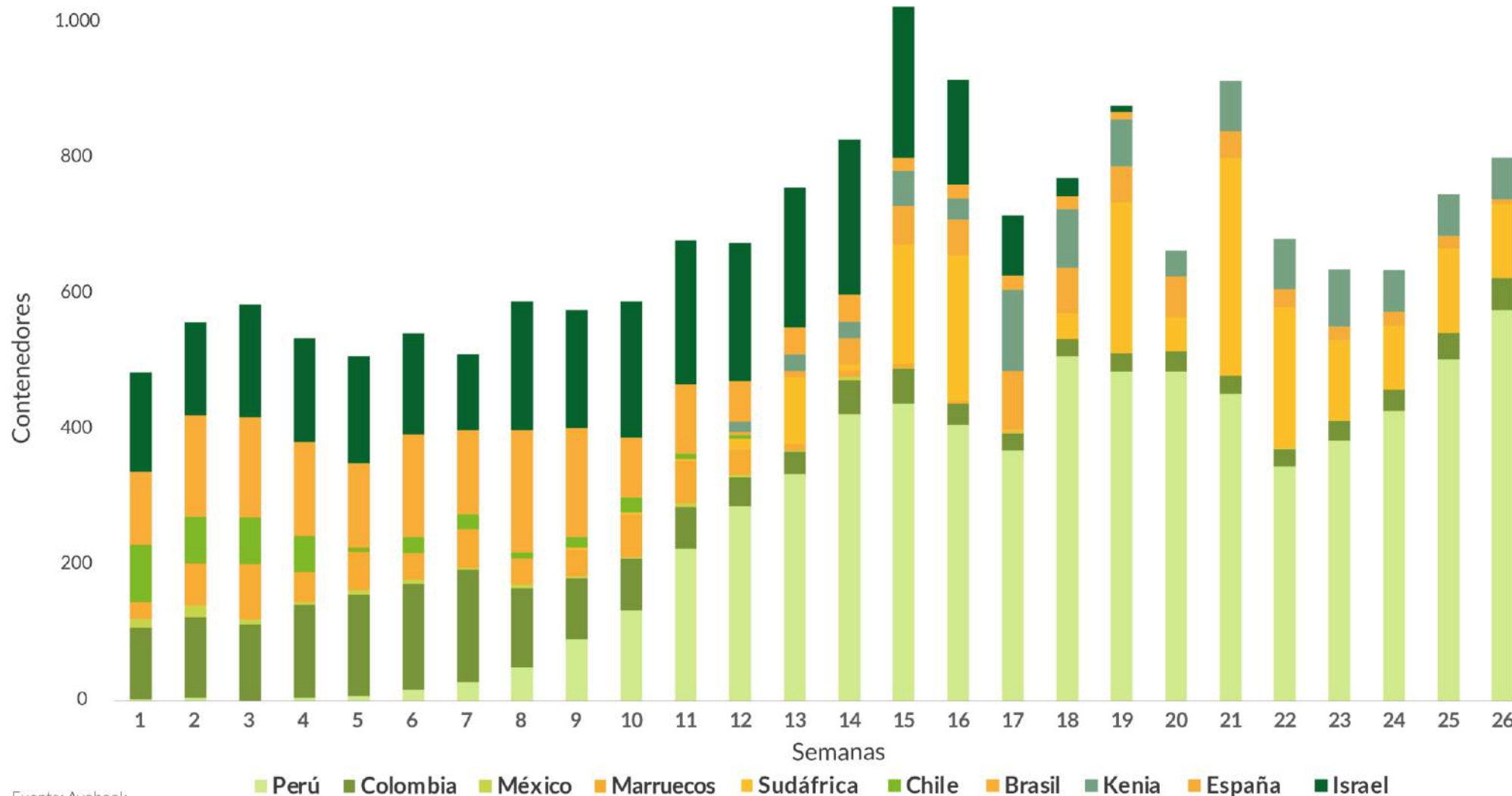
corpohass

# PROVEEDORES DE EUROPA

## Enero - Junio 2024



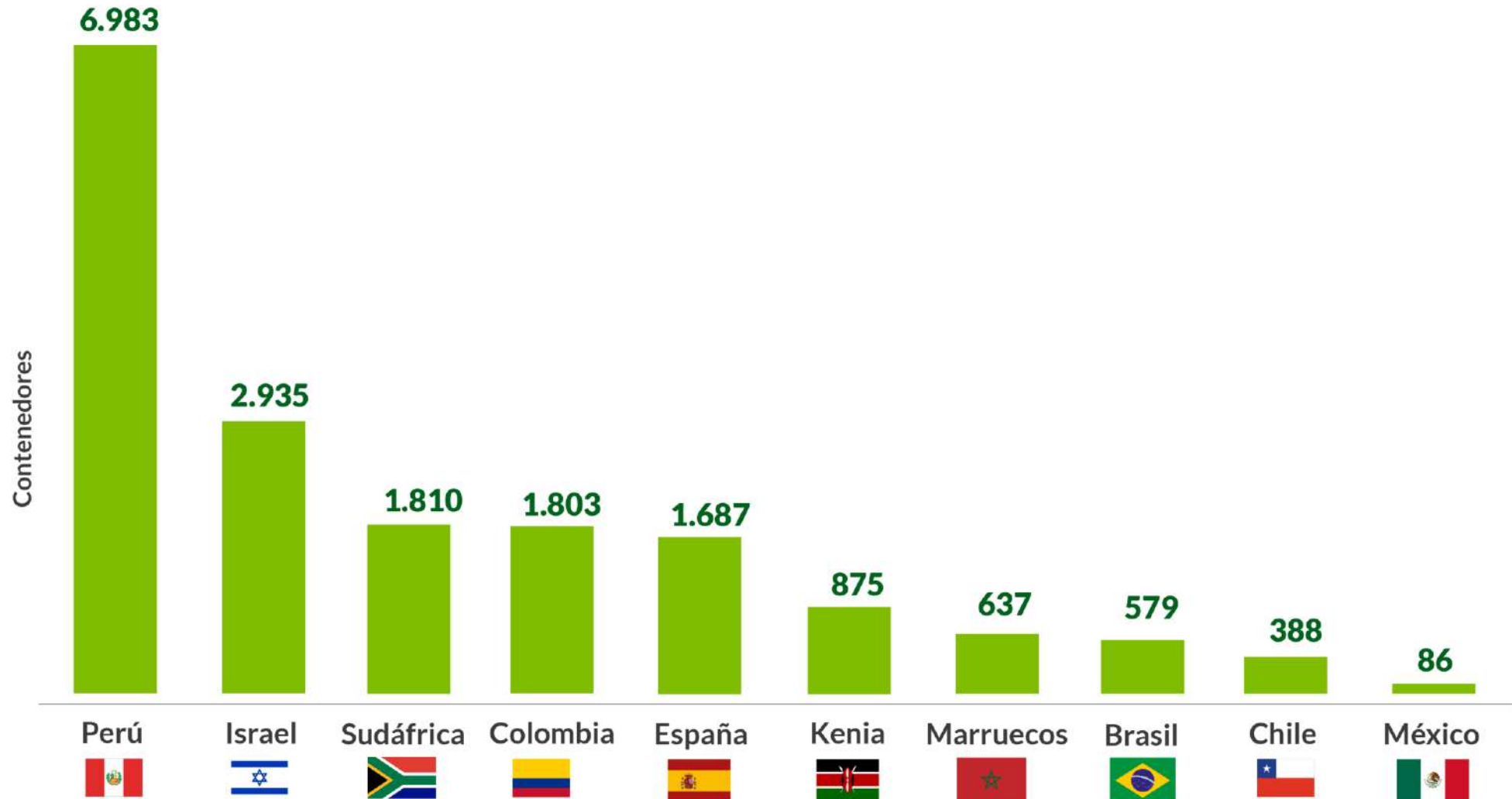
corpohass



Fuente: Avobook







# PROVEEDORES EUROPA

## 2024



# EXPORTACIONES A PAÍSES EUROPEOS

## Toneladas

	Toneladas			
	2021	2022	2023	ENE – JUN 2024
 Países Bajos	50.086	46.764	53.472	35.610
 España	11.807	9.236	13.996	5.665
 Reino Unido	11.521	10.727	12.459	6.971
 Bélgica	5.893	3.264	5.579	7.338
 Alemania	3.646	2.724	5.407	2.369
 Francia	5.462	2.239	5.257	1.973
Otros	2.914	1.907	1.286	891
	<b>91.329</b>	<b>76.861</b>	<b>97.456</b>	<b>60.817</b>

Fuentes: Dian

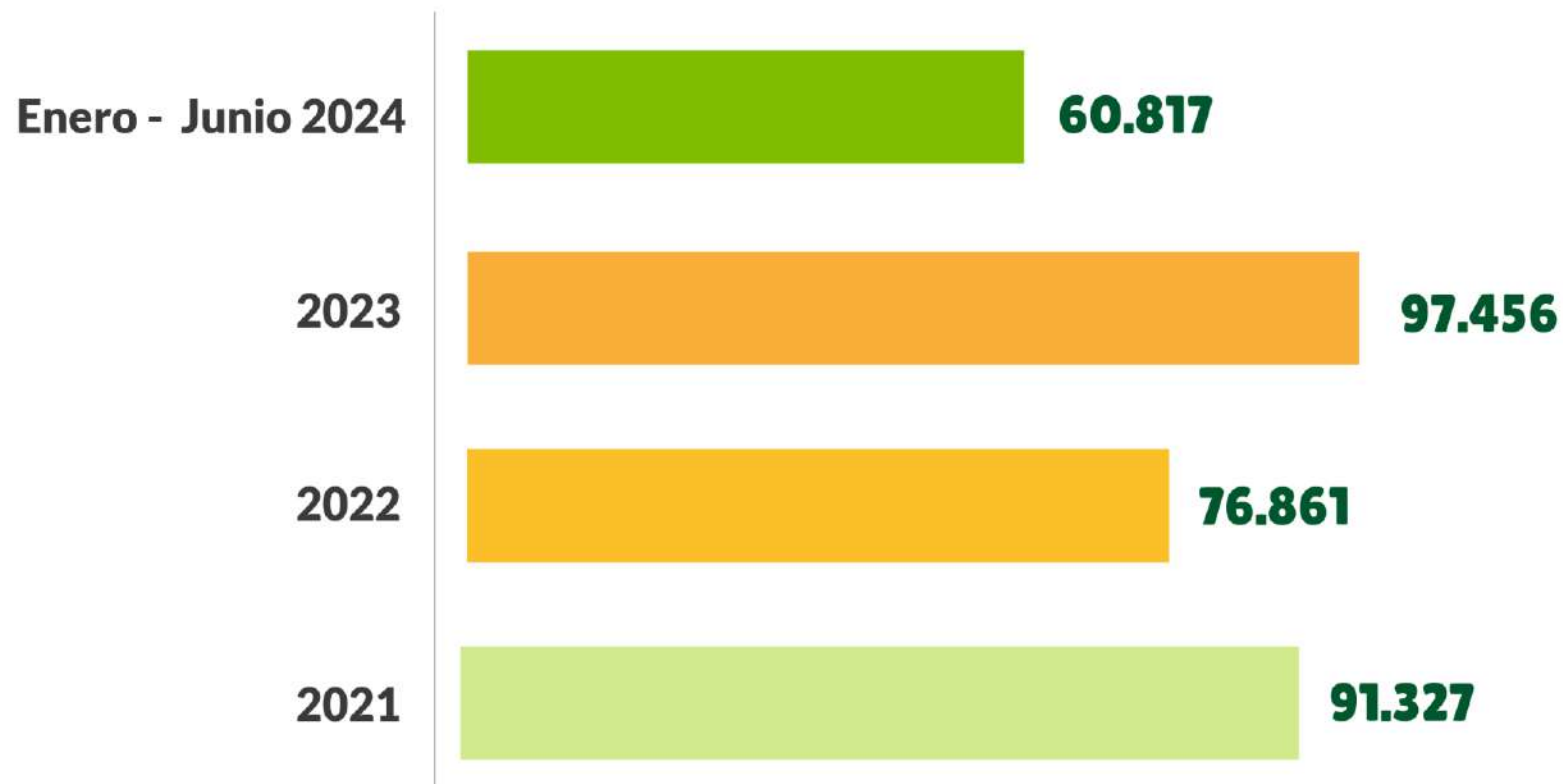


# EXPORTACIONES A EUROPA

Toneladas



corpohass



Fuente: Dian

Toneladas

# EXPORTACIONES A EUROPA

## Toneladas | Mes



corpohass



Fuente: Dian

# Principales mercados **USA**



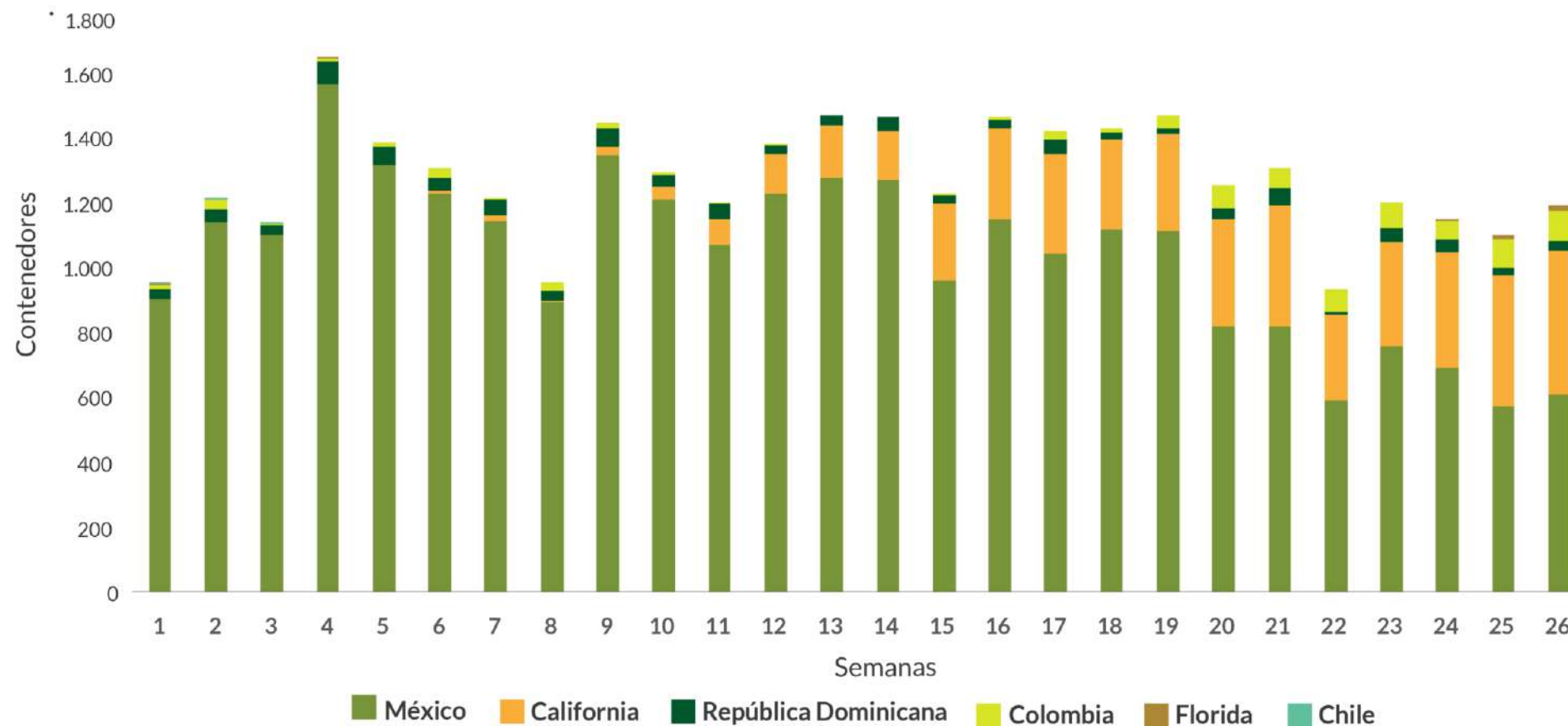
corpohass

# PROVEEDORES DE USA

## Enero - Junio 2024



corpohass



Fuente: USDA



# PROVEEDORES USA

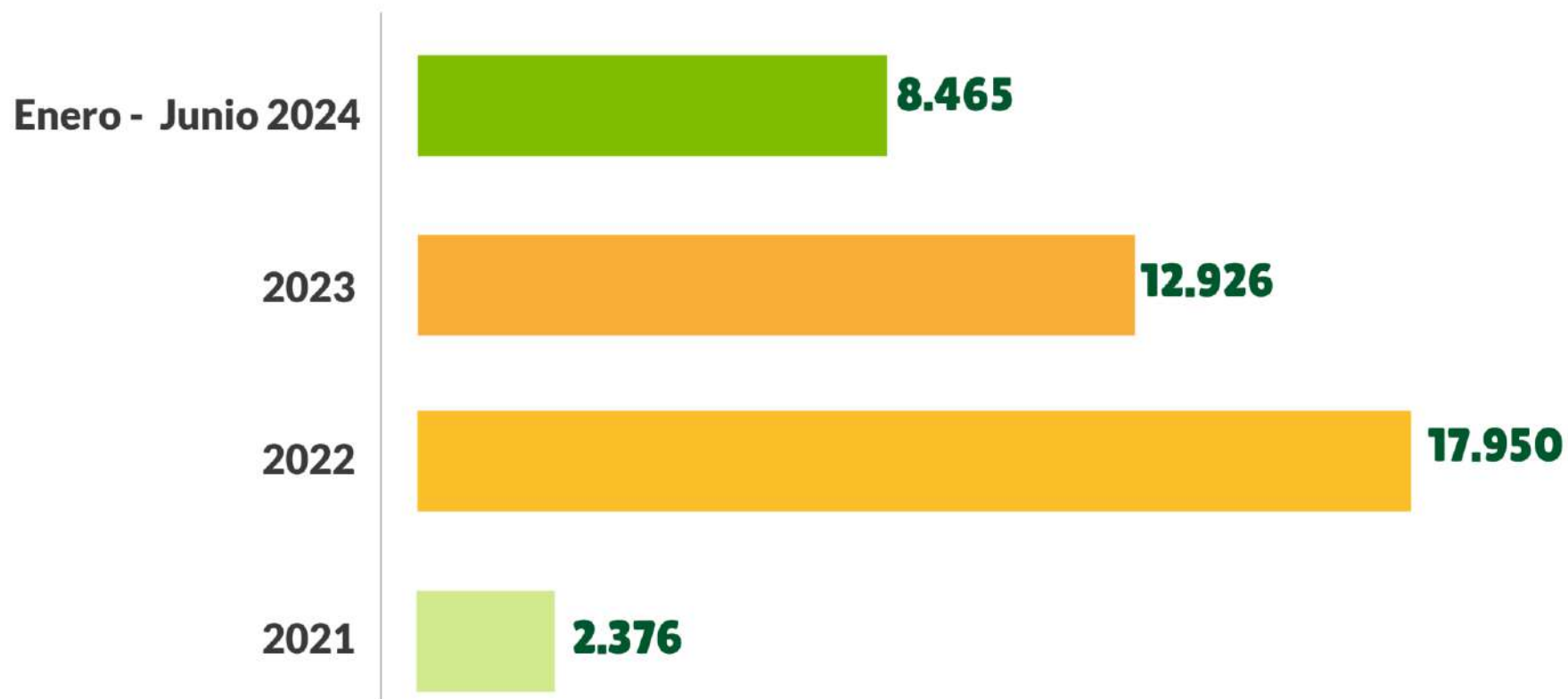
## 2024



Fuente: USDA

# EXPORTACIONES A USA

Toneladas



Fuente: Dian

Toneladas

# EXPORTACIONES A USA

## Toneladas | Mes



Fuente: Dian

# PUERTOS DE USA

## Ingreso Avocados from Colombia



corpohass

	% Recepción
<b>Filadelfia</b>	<b>66,5%</b>
<b>Port Everglades</b>	<b>17,1%</b>
<b>Miami</b>	<b>13,7%</b>
<b>Los Ángeles</b>	<b>1,6%</b>
<b>Otros</b>	<b>1,1%</b>

Fuente: USDA | Sicex  
\*Corte info: enero - junio de 2024



# Principales mercados **ASIA**









corpohass

# EXPORTACIONES A PAÍSES ASIÁTICOS

## Toneladas



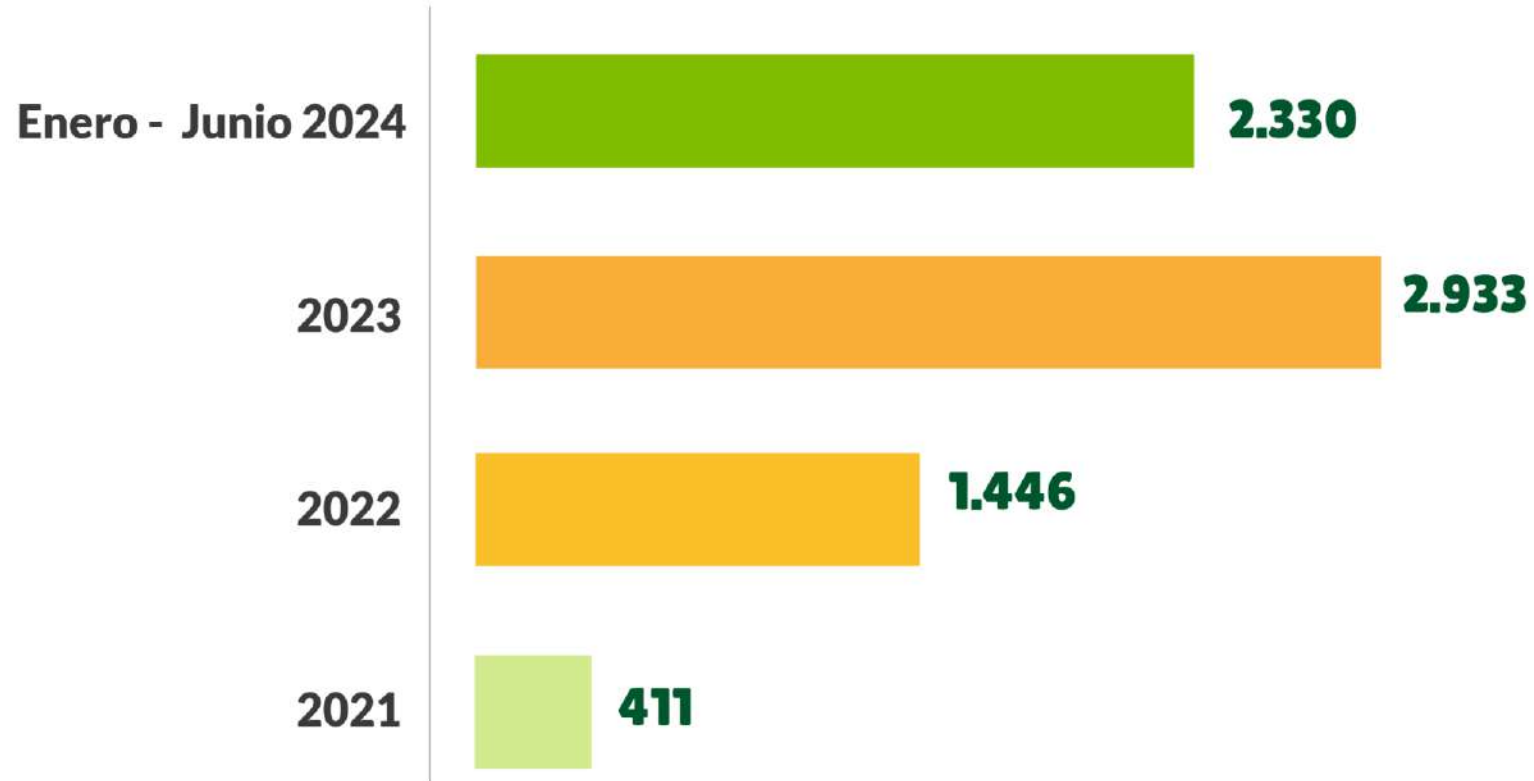
corpohass

	2021	2022	Toneladas 2023	ENE – JUN 2024
 <b>Hong Kong</b>		654	52.442	96
 <b>Emiratos Árabes</b>	148	272	188	163
 <b>Japón</b>	36	206		
 <b>China</b>	55	88	117	1.896
 <b>Arabia Saudita</b>	138	84	76	104
 <b>Corea del Sur</b>	2	74	92	0
<b>Otros</b>	31	67	18	71
	<b>411</b>	<b>1.446</b>	<b>2.933</b>	<b>2.330</b>

Fuentes: Dian

# EXPORTACIONES A ASIA

Toneladas

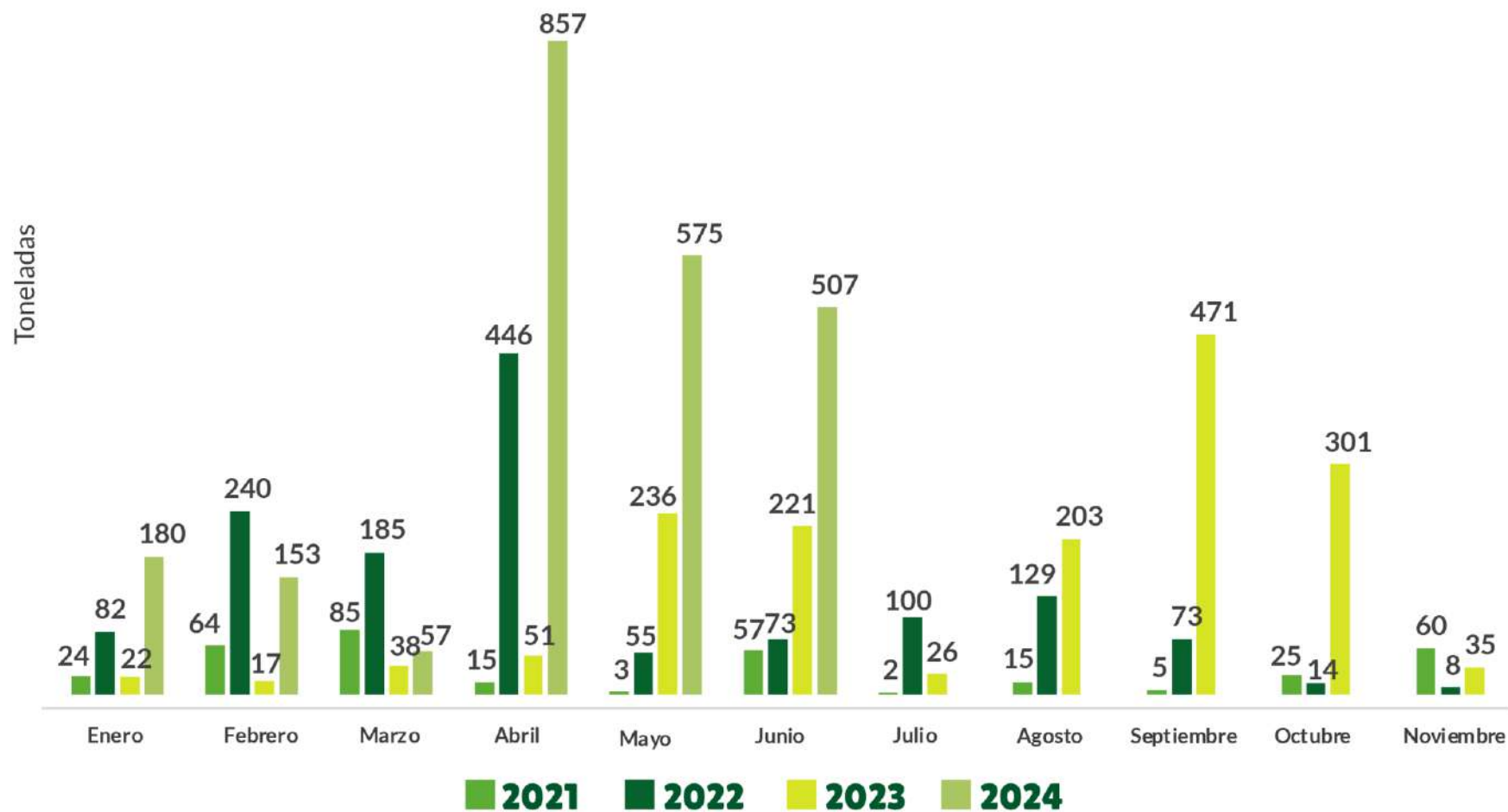


Toneladas

Fuente: Dian

# EXPORTACIONES A ASIA

## Toneladas | Mes



Fuente: Dian





# Principales mercados **LATAM**



corpohass

# EXPORTACIONES A PAÍSES LATAM

## Toneladas

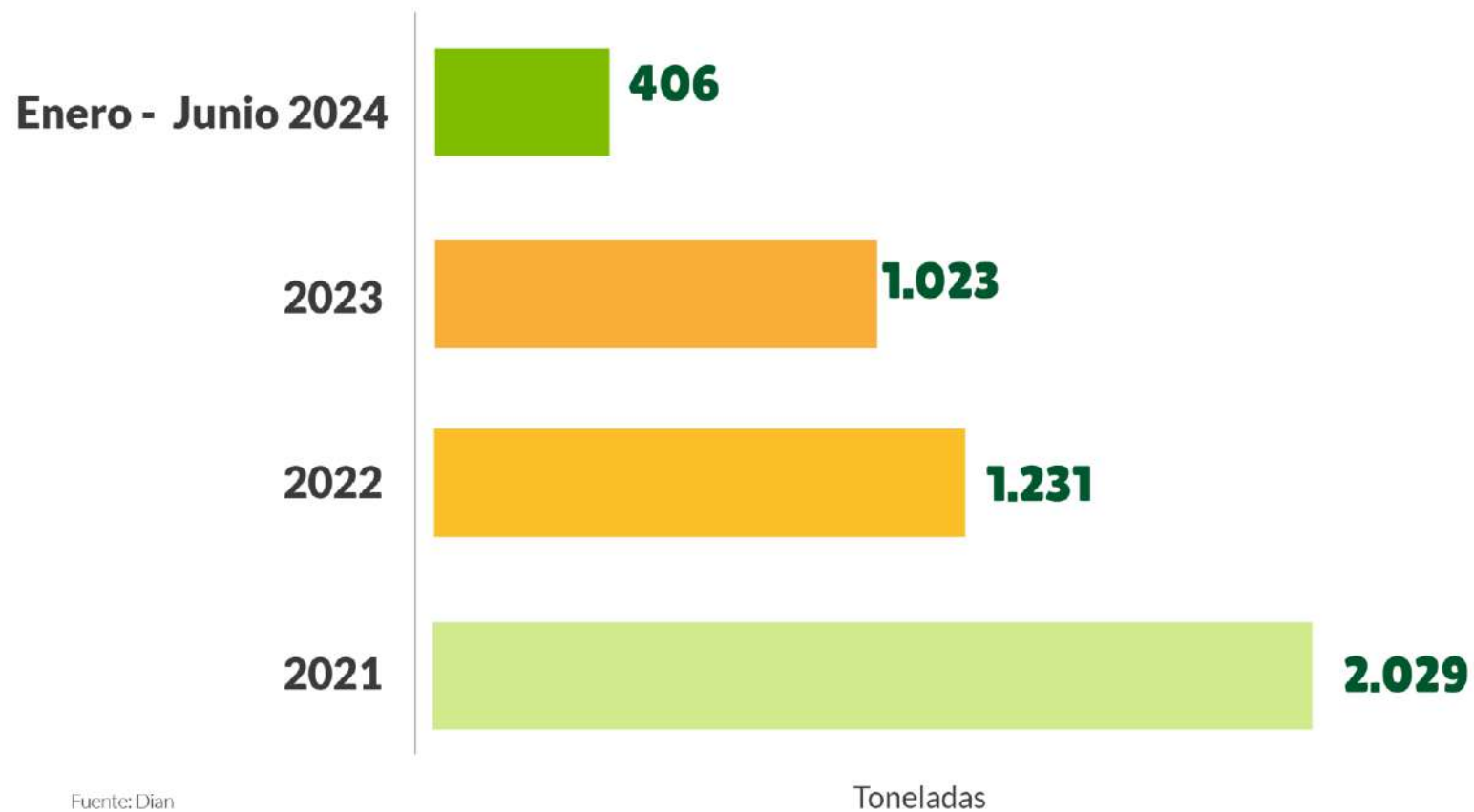
	Toneladas			
	2021	2022	2023	ENE – JUN 2024
 Argentina	1.031	455	563	2
 Chile	66	24	351	120
 Costa Rica	889	657	46	190
 Guatemala		24		24
 México		24		
 Panamá	42	47	63	30
 Perú	0,5			
	<b>2.029</b>	<b>1.231</b>	<b>1.023</b>	<b>406</b>

# EXPORTACIONES A LATAM

Toneladas

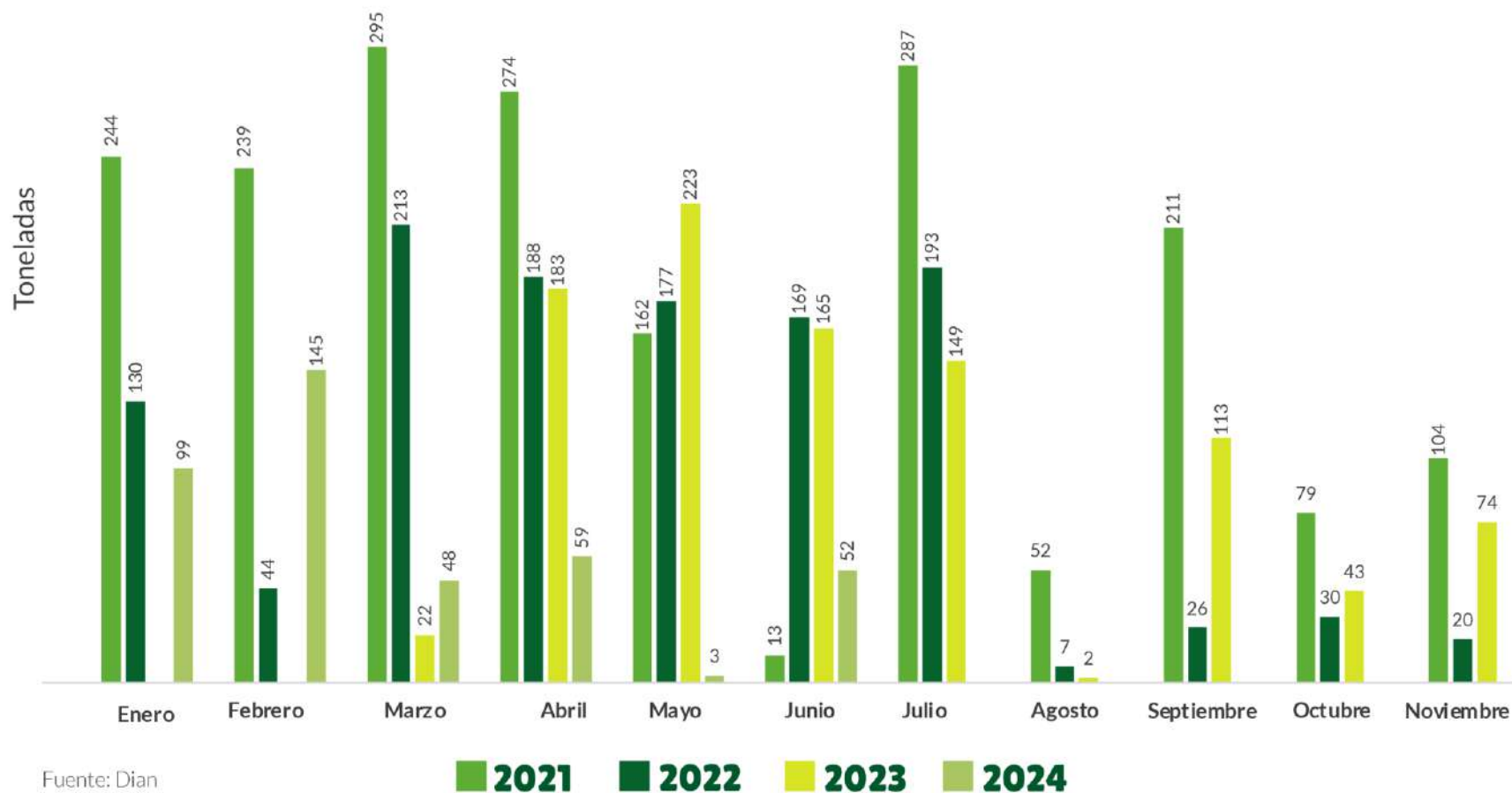


corpohass



# EXPORTACIONES A LATAM

## Toneladas | Mes



# Principales mercados **CANADÁ**



corpohass

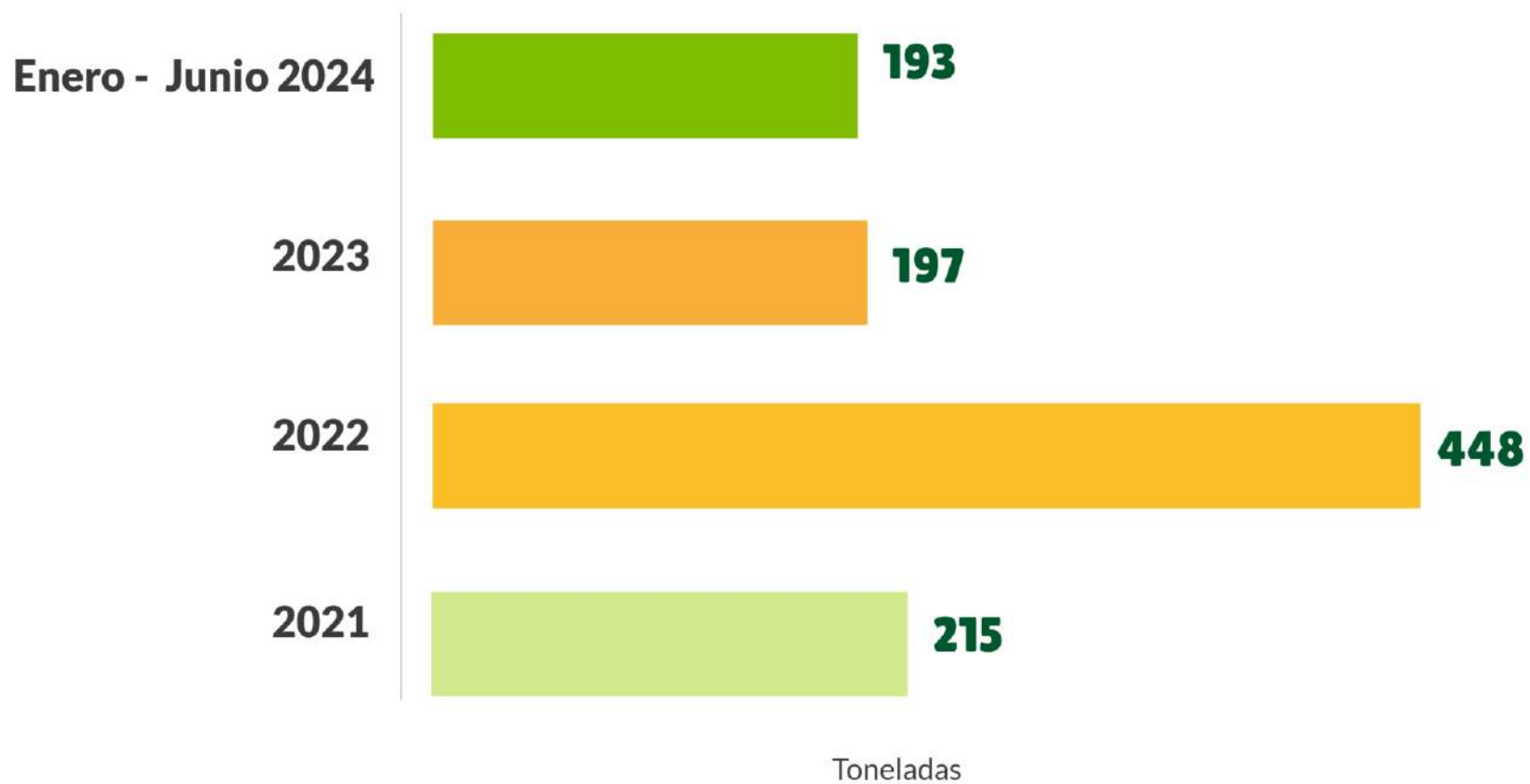


# EXPORTACIONES A CANADÁ

## Toneladas



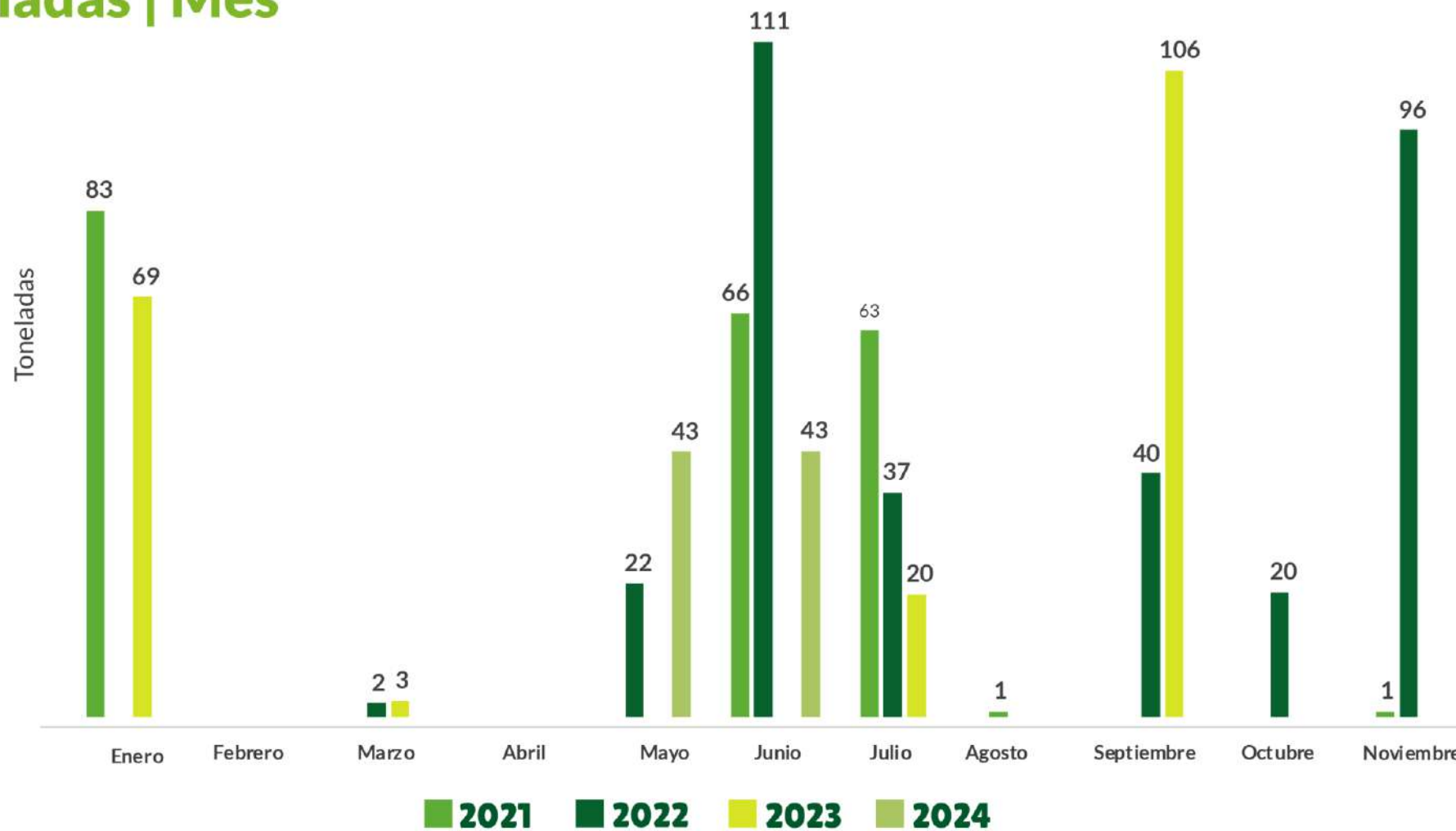
corpohass



Fuente: Dian

# EXPORTACIONES A CANADÁ

## Toneladas | Mes



Fuente: Dian

# ¡Muchas gracias!

     @corpohass

 corpohass.com



AVOCADOS  
FROM  
COLOMBIA

corpohass