

# INDICADORES Y EVOLUCIÓN ZONAS PRODUCTIVAS



AVOCADOS  
FROM  
COLOMBIA

corpohass

**ANTES DE COMENZAR...**

**RECORDEMOS  
ESTAS DEFINICIONES:**



**AVOCADOS  
FROM  
COLOMBIA**

**corpohass**

# REGISTRO PREDIO EXPORTADOR

Este registro representa una **autorización** para **exportar** lo que se cultiva.

El documento especifica si el predio es propiedad de una **persona natural o jurídica**, y determina la **actividad productiva** a la que se destina.

# POT PLAN OPERATIVO DE TRABAJO

Determina los **deberes y responsabilidades** de los productores que quieren **exportar** Aguacate Hass a los **mercados especiales**:

- **Estados Unidos**
- **Chile**
- **Perú**
- **Argentina**
- **Corea del Sur**
- **China**
- **Japón**

# MESAS FITOSANITARIAS

Permiten garantizar la **producción sostenible** de Aguacate Hass, con altos estándares de **calidad e inocuidad**.

Son espacios de **diálogo y concertación** sobre **sanidad vegetal** del cultivo, para establecer y mantener el **acceso fitosanitario** a diferentes mercados internacionales.

Están lideradas por la **Alcaldía** del municipio en el que se desarrolla cada una, el **ICA y Corpohass**. **No son propiedad** de ninguna organización. Son **instrumentos dinámicos**, que cumplen con su función a partir de la **responsabilidad compartida**.

- **Urrao**
- **Abejorral | Sonsón**
- **Jericó | Jardín | Tamesis**
- **Aguadas**
- **Pácora**
- **Guática | Quinchía | Anserma | Riosucio**
- **Pijao**
- **Trujillo | Bolívar**

En **Corpohass**, la Corporación de Productores y Exportadores de Aguacate Hass de Colombia, realizamos este reporte del **comportamiento y evolución de 7 ZONAS PRODUCTIVAS:**

**ANTIOQUIA**

**CALDAS**

**QUINDÍO**

**RISARALDA**

**VALLE DEL CAUCA**

**TOLIMA**

**HUILA**

Para analizar el **impacto** de la **gestión fitosanitaria** en la **habilitación** del **Registro Predio Exportador** y cumplimiento del **POT** con diferentes mercados. Esta primera entrega hace referencia al mercado de **ESTADOS UNIDOS.**

La información se obtuvo del ICA (Instituto Colombiano Agropecuario).

El reporte es informativo y permite realizar análisis y ejercicios de prospectiva.

Corpohass no es responsable de la exactitud y veracidad de los datos.

Si se replica esta información, se debe aclarar la fuente.



**AVOCADOS  
FROM  
COLOMBIA**

**corpohass**



# POT USA

**Corpohass** nació a partir de la gestión del **Plan Operativo de Trabajo con Estados Unidos**, al convertirse en el **vocero oficial** de nuestra agroindustria y servir de **interlocutor** para permitir la **exportación** de nuestro Hass a este mercado, el más importante del mundo.

**Corpohass** continúa desarrollando esta **representación** ante las autoridades de USA. Además, **gestiona ante el ICA** las solicitudes de **habilitación** de nuevos **predios** para **exportar** al país norteamericano, a través del cumplimiento de los requisitos de su **POT**.

## Requisitos

\*Tiempo de habilitación: 2 meses

- **Solicitud vinculación**
- **Toma perímetro**
- **Cargar información SH**
- **Elaboración mapa catastral**
- **Caracterización predial**
- **Diagnóstico inicial**
- **Vigilancia mensual de plagas cuarentenarias**
- **Muestreo de frutos**
- **Recolección de frutos del suelo**

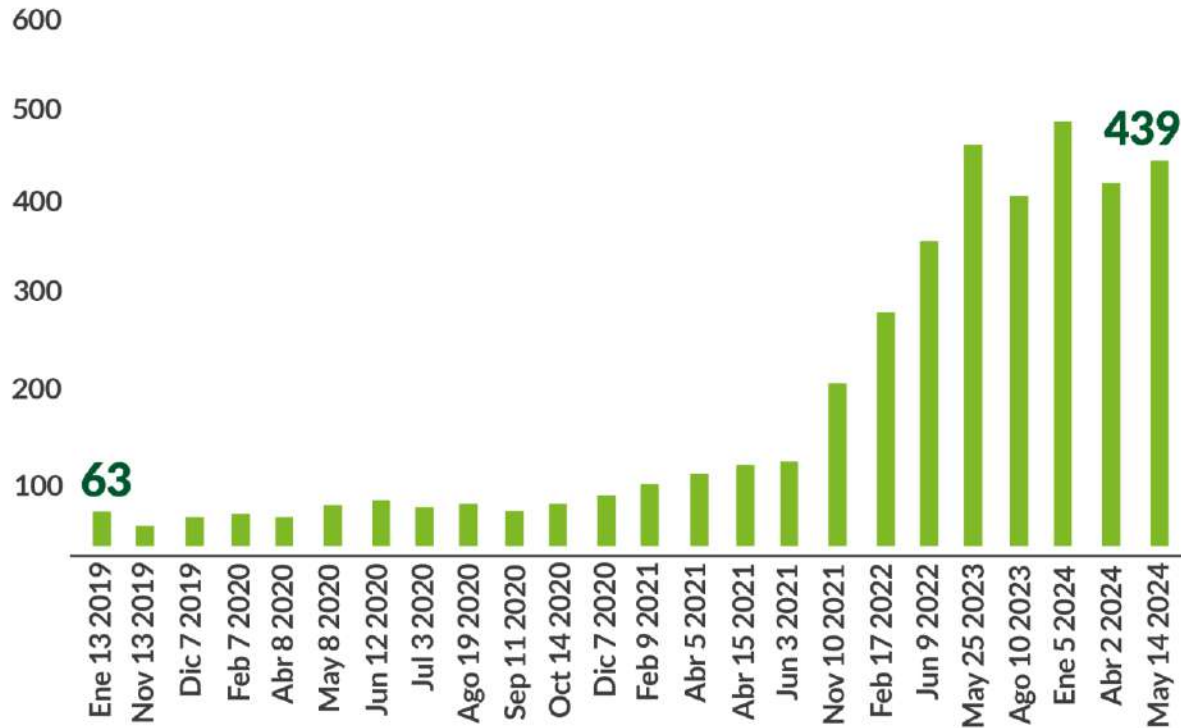
# COLOMBIA

## ÁREA HABILITADA PARA EXPORTAR A USA

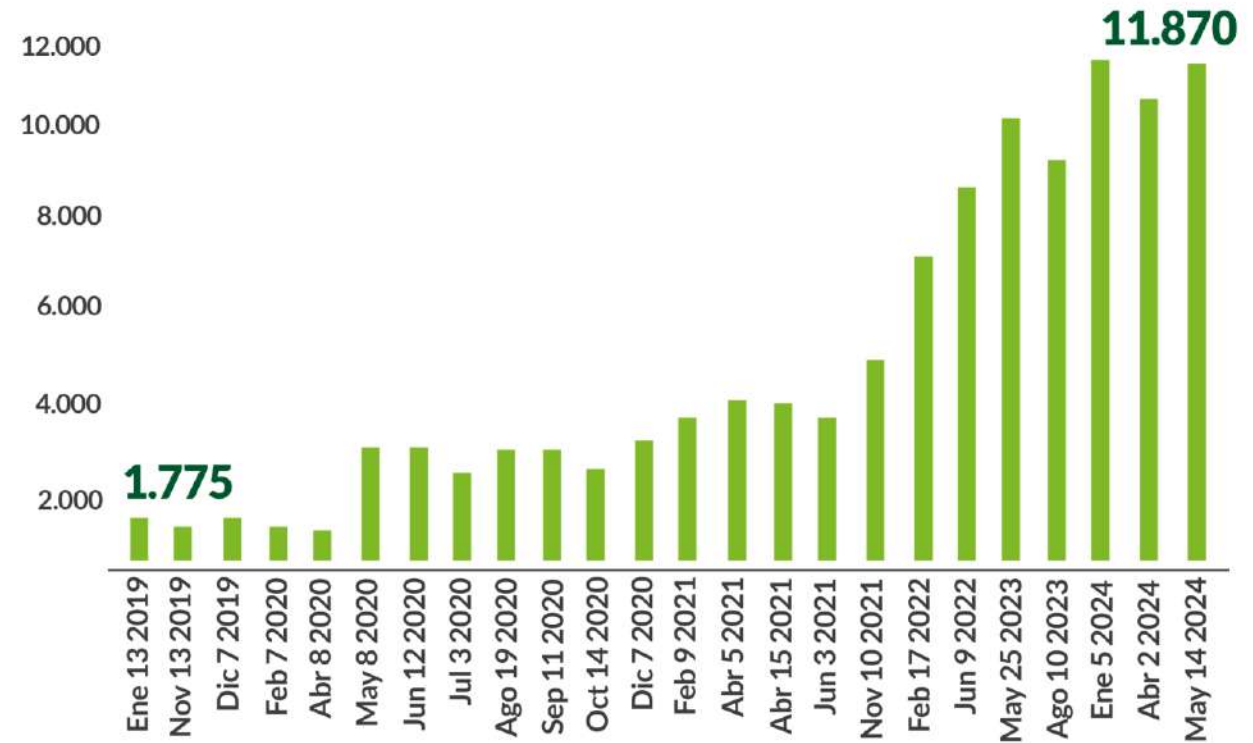


corpohass

### Predios



### Hectáreas

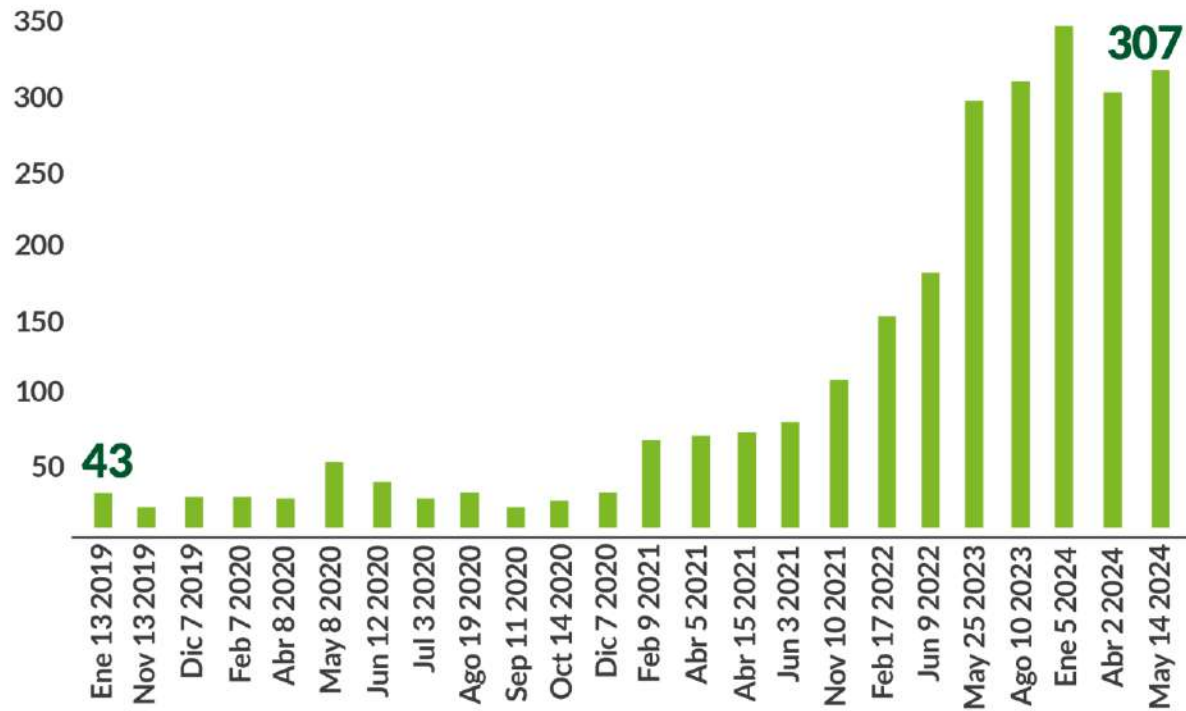




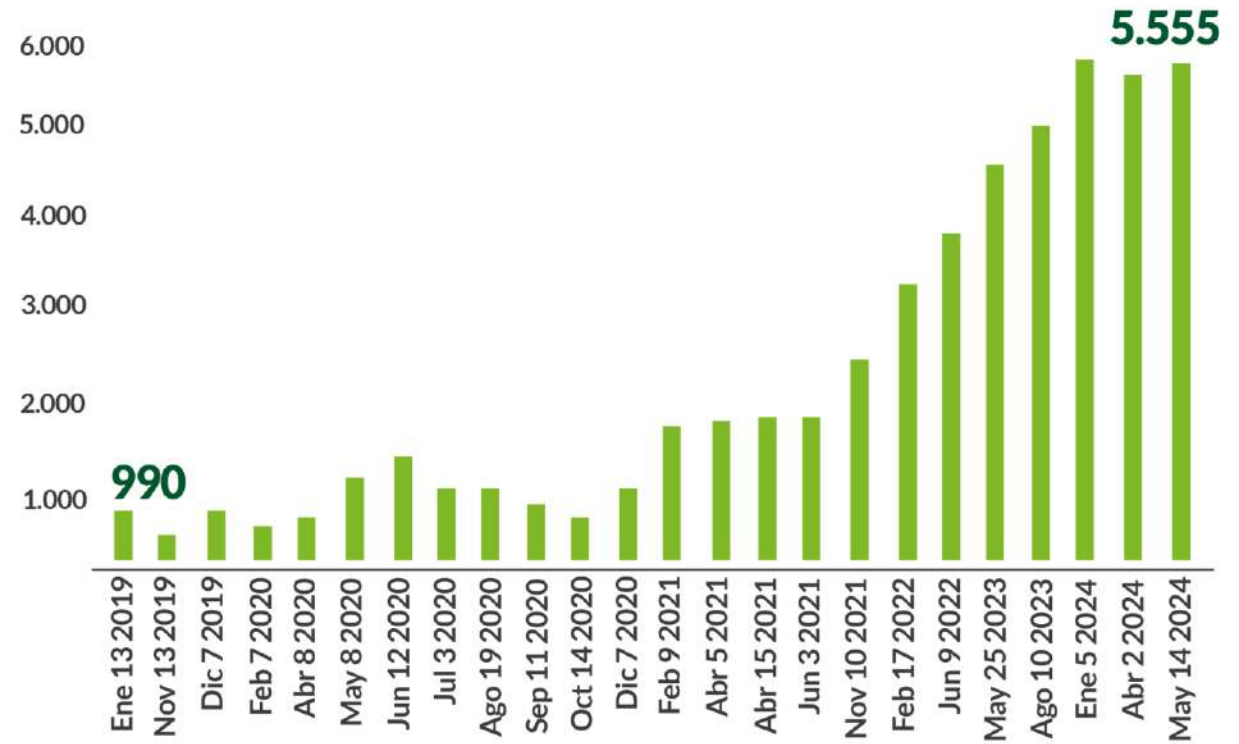
# ANTIOQUIA

## ÁREA HABILITADA PARA EXPORTAR A USA

### Predios



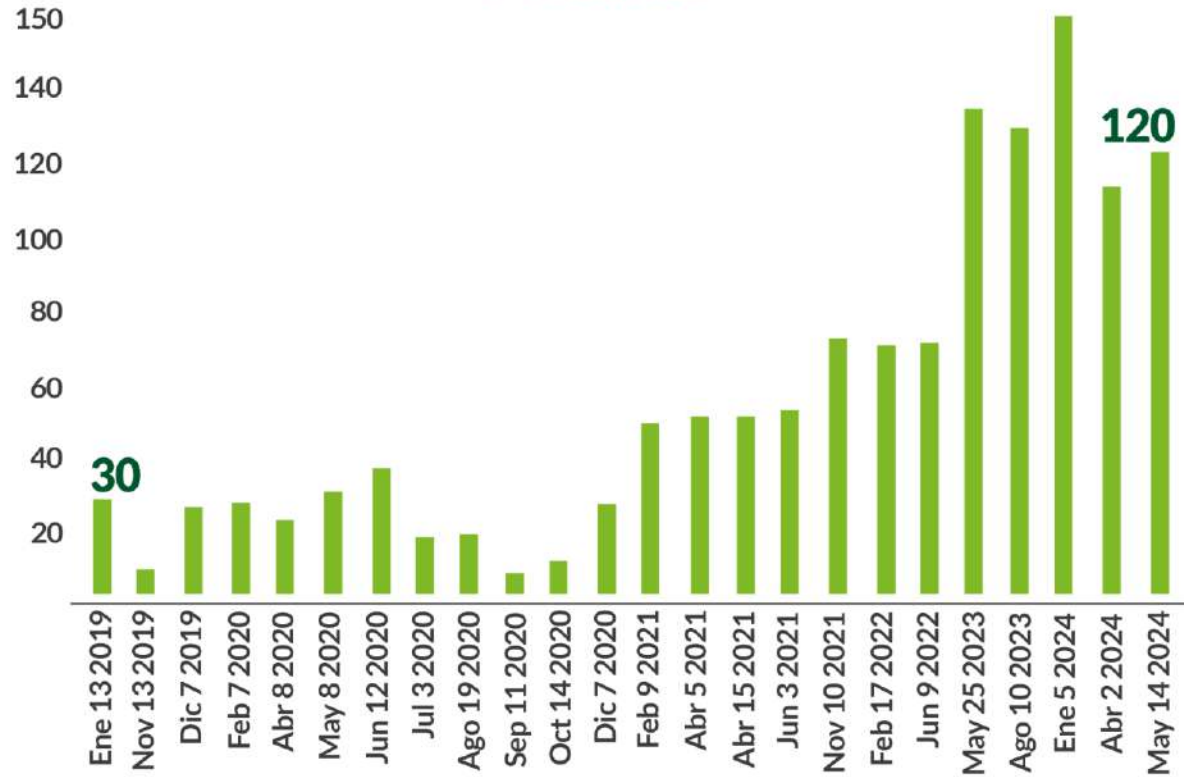
### Hectáreas



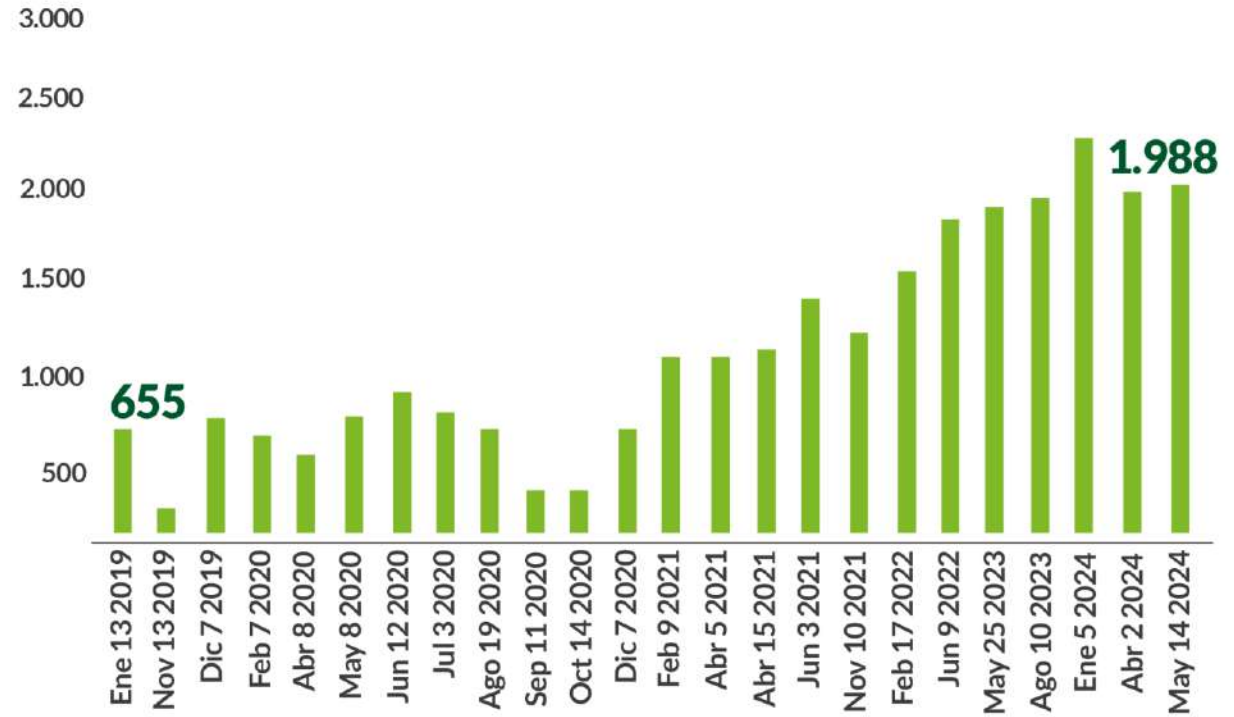
# URRAO | ANTIOQUIA

## ÁREA HABILITADA PARA EXPORTAR A USA

### Predios



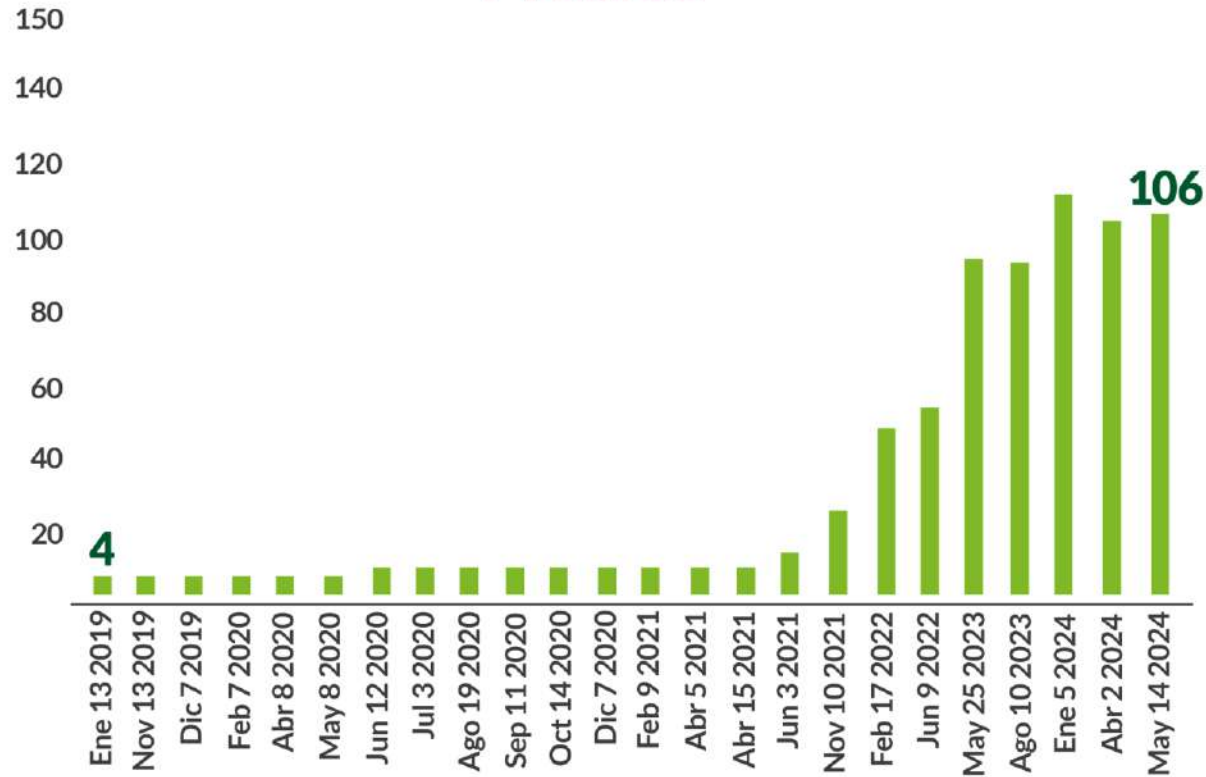
### Hectáreas



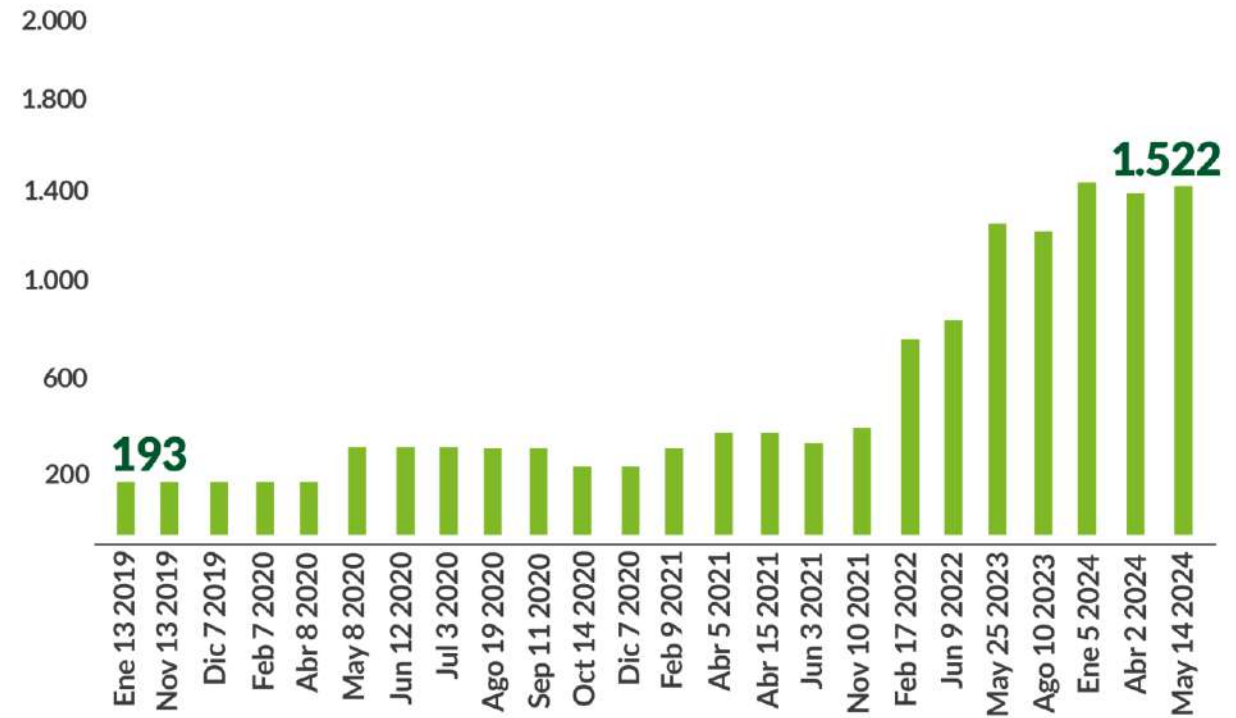
# ABEJORRAL – SONSON | ANTIOQUIA

## ÁREA HABILITADA PARA EXPORTAR A USA

### Predios



### Hectáreas



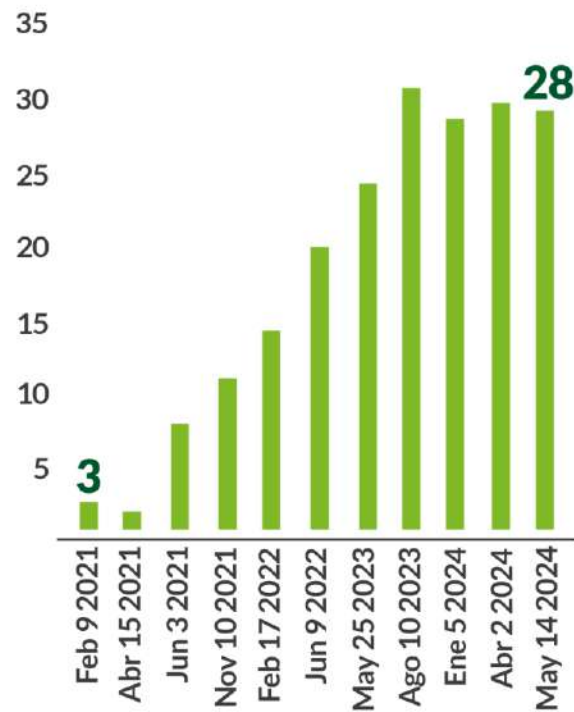
# JERICÓ – JARDÍN – TÁMESIS | ANTIOQUIA

## ÁREA HABILITADA PARA EXPORTAR A USA

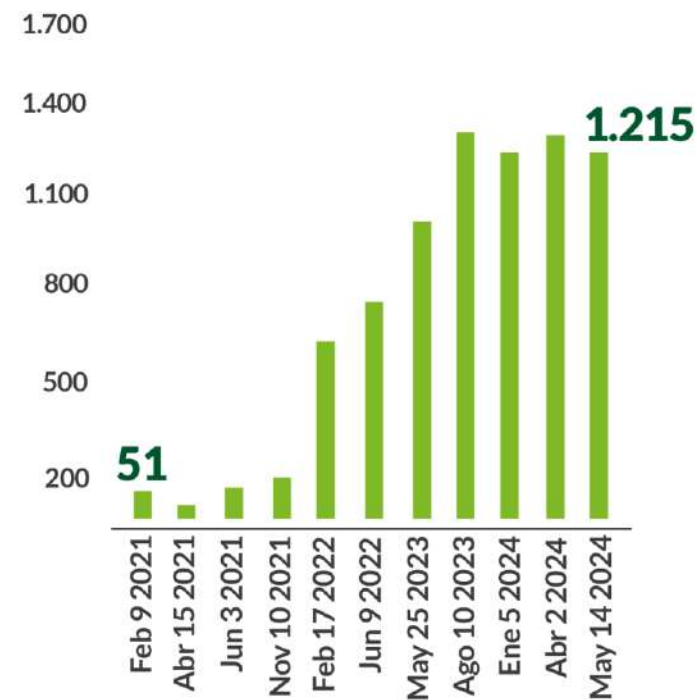


corpohass

### Predios



### Hectáreas



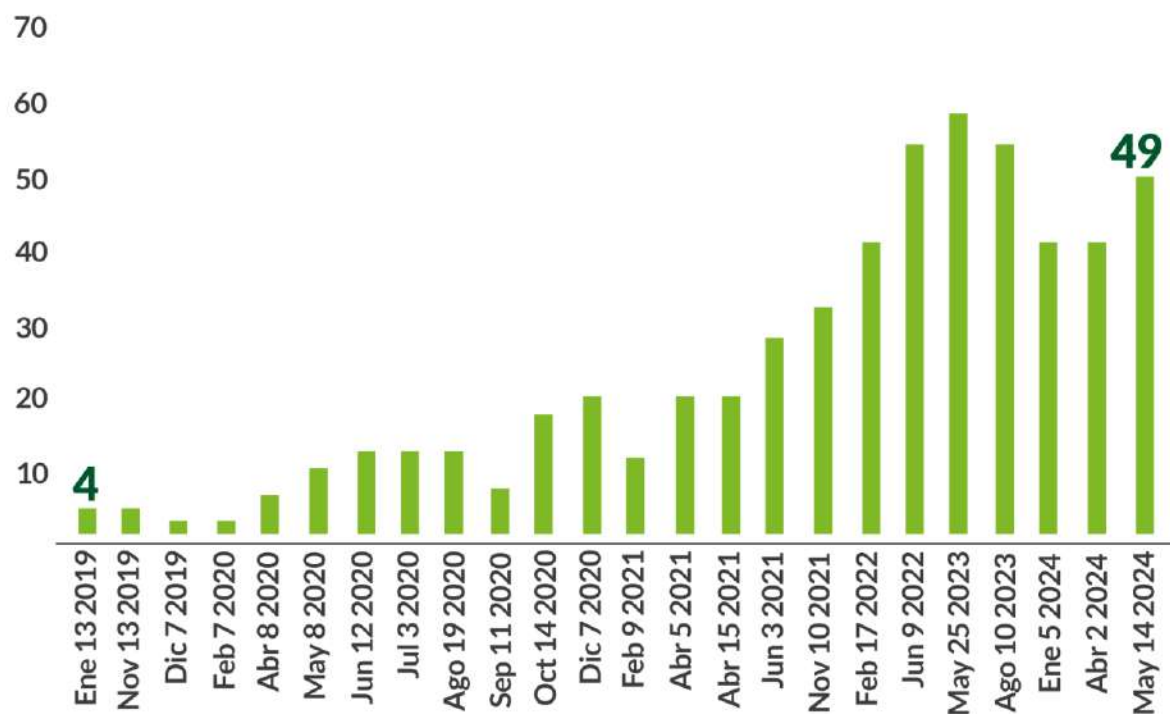
# CALDAS

## ÁREA HABILITADA PARA EXPORTAR A USA

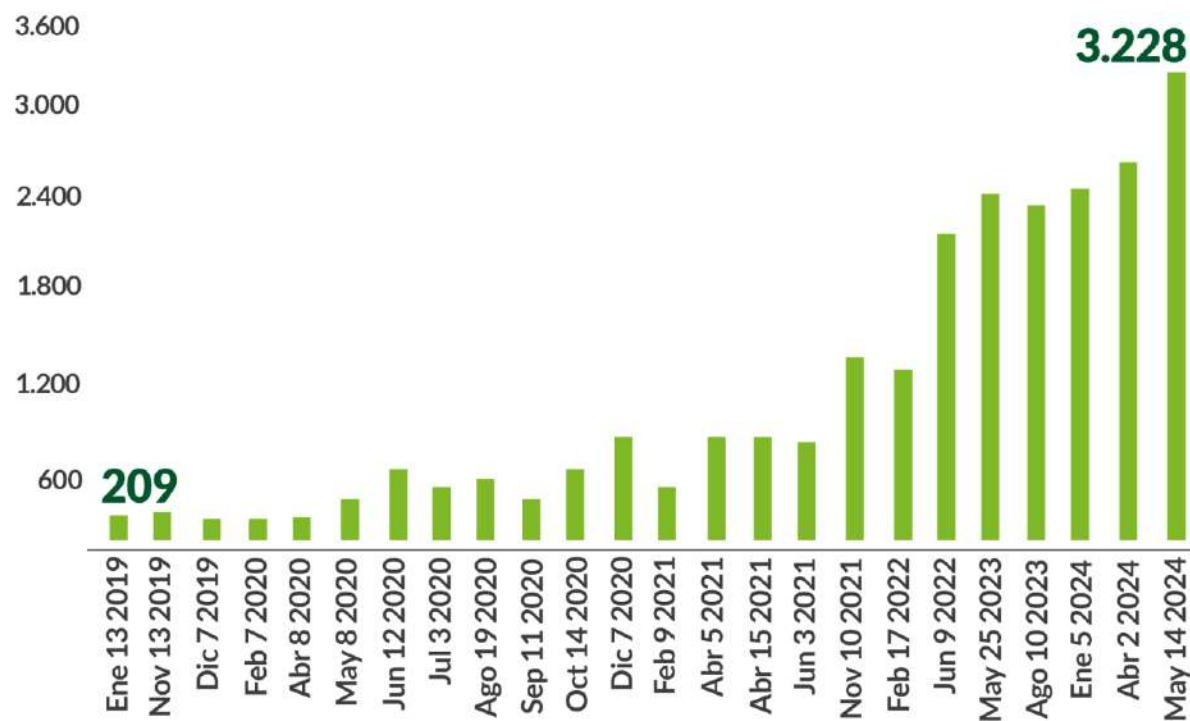


corpohass

### Predios



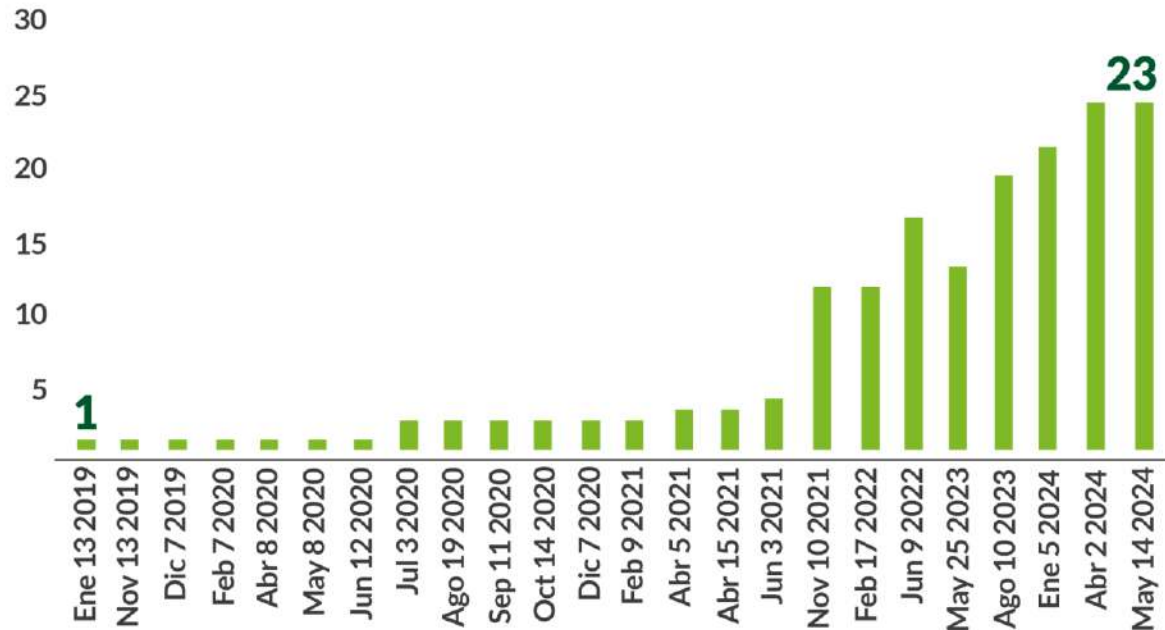
### Hectáreas



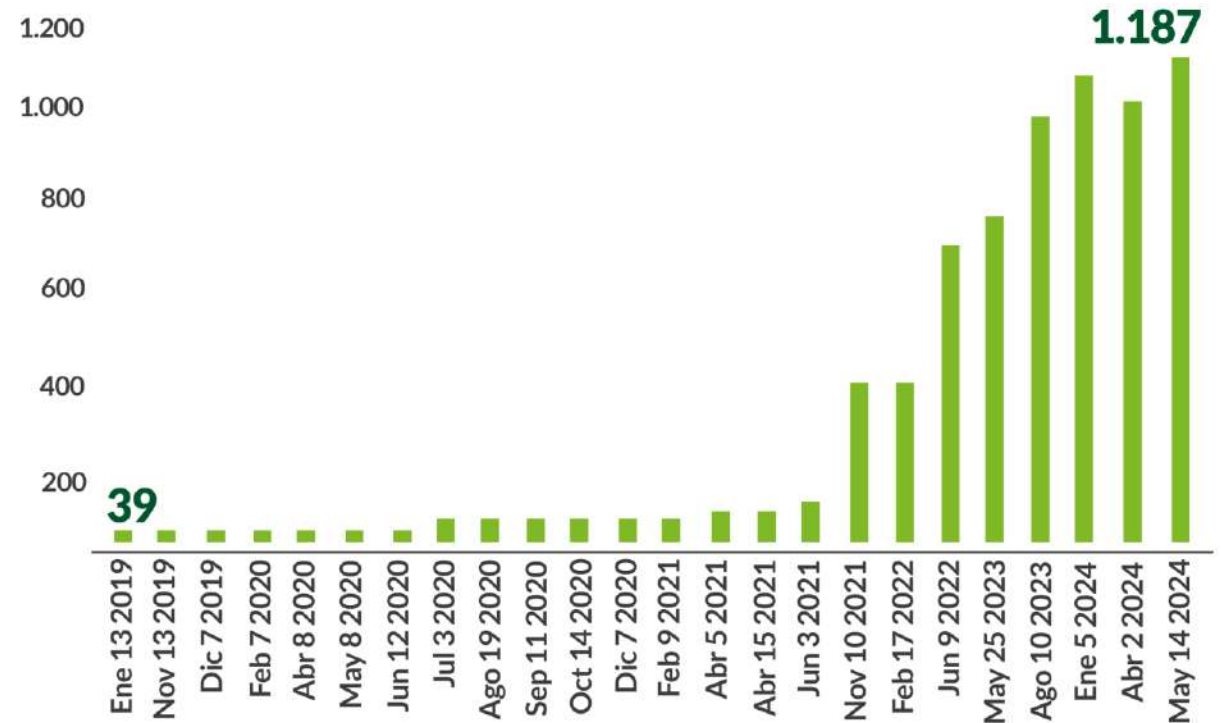
# AGUADAS | CALDAS

## ÁREA HABILITADA PARA EXPORTAR A USA

### Predios



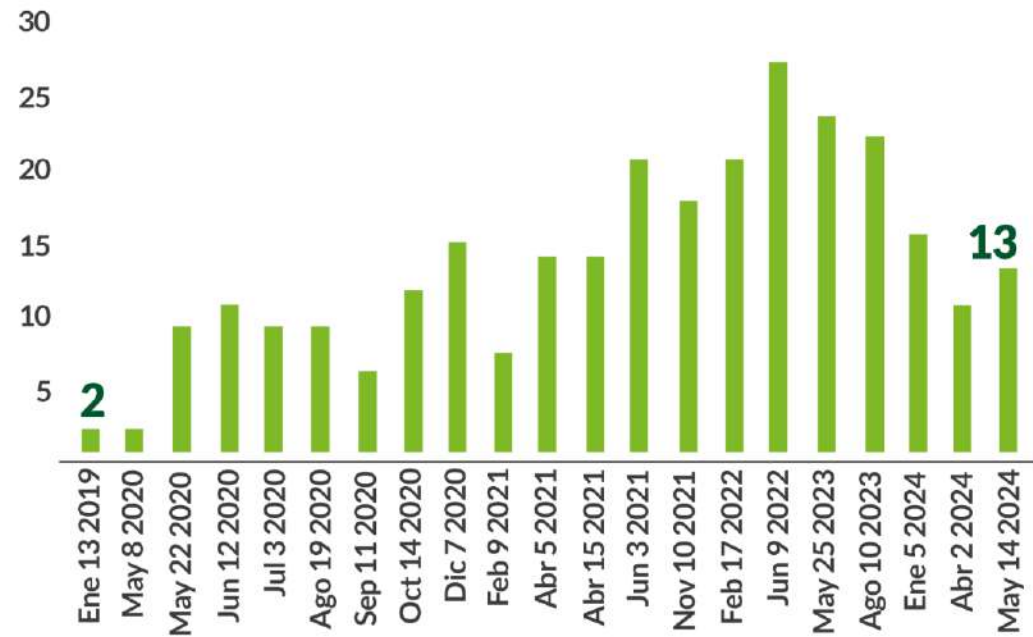
### Hectáreas



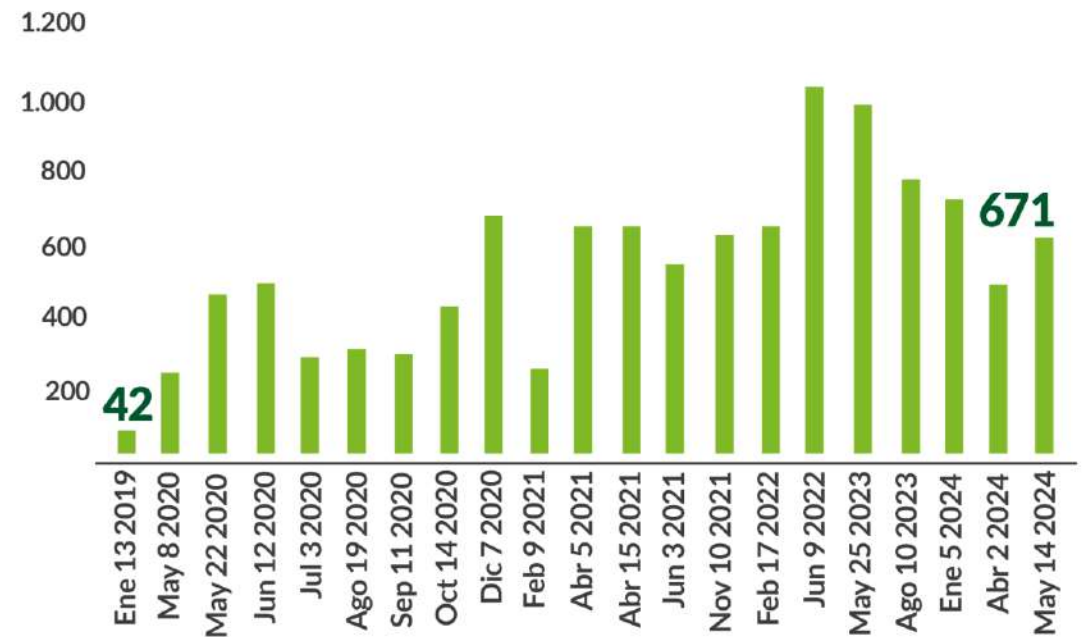
# PÁCORA | CALDAS

## ÁREA HABILITADA PARA EXPORTAR A USA

### Predios



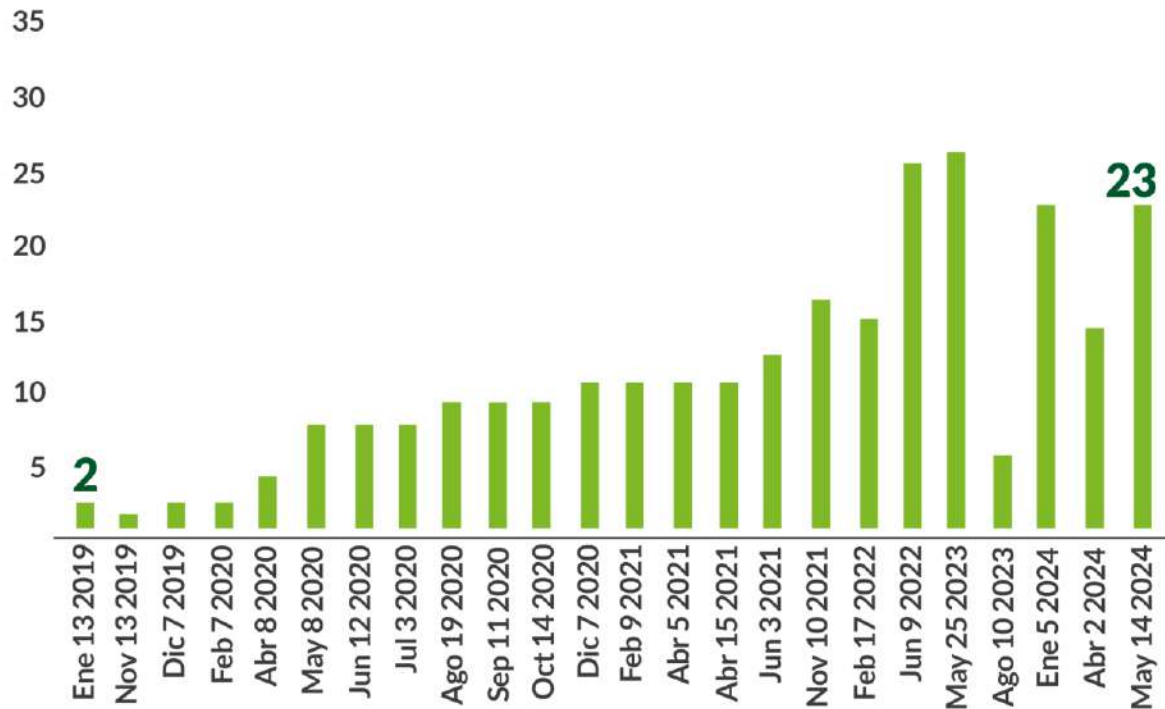
### Hectáreas



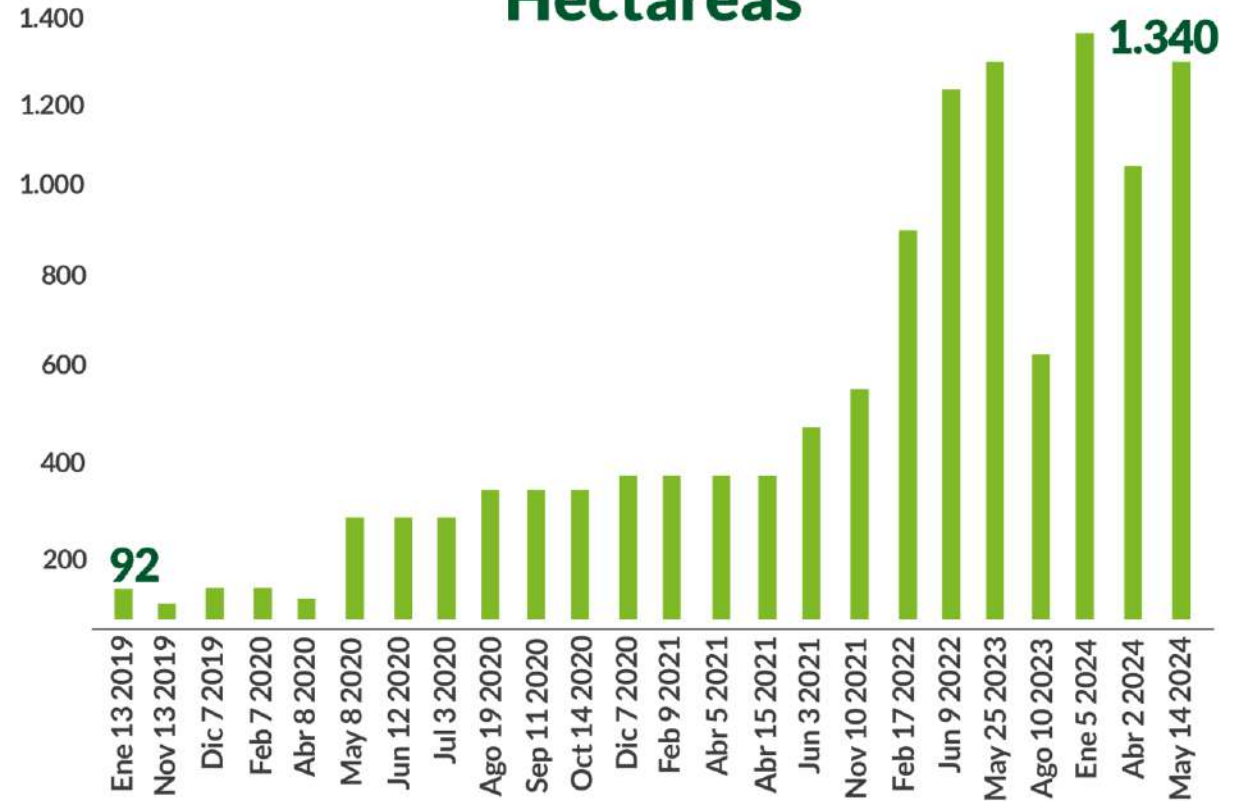
# QUINDÍO

## ÁREA HABILITADA PARA EXPORTAR A USA

### Predios



### Hectáreas

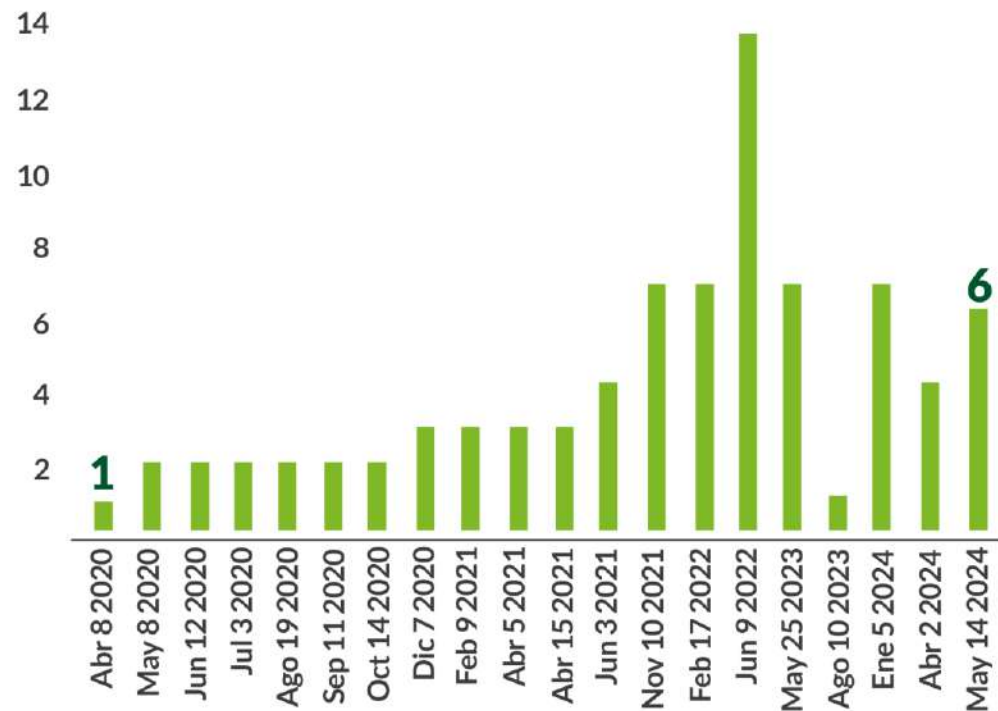




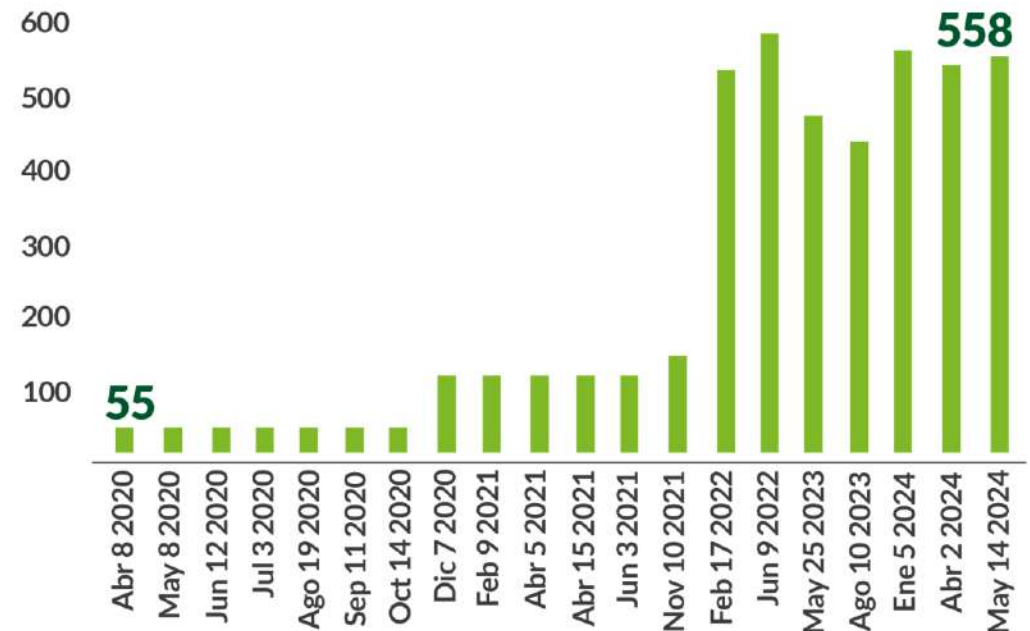
# PIJAO | QUINDÍO

## ÁREA HABILITADA PARA EXPORTAR A USA

### Predios



### Hectáreas



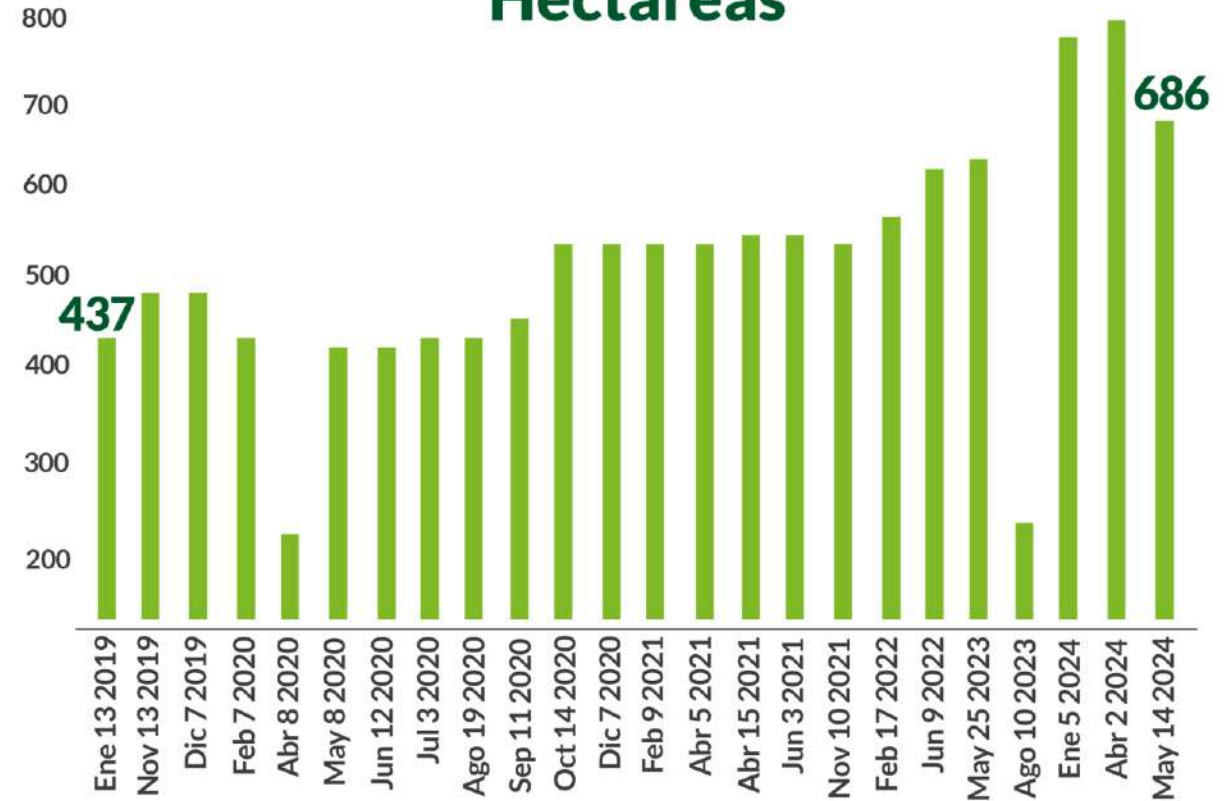
# RISARALDA

## ÁREA HABILITADA PARA EXPORTAR A USA

### Predios



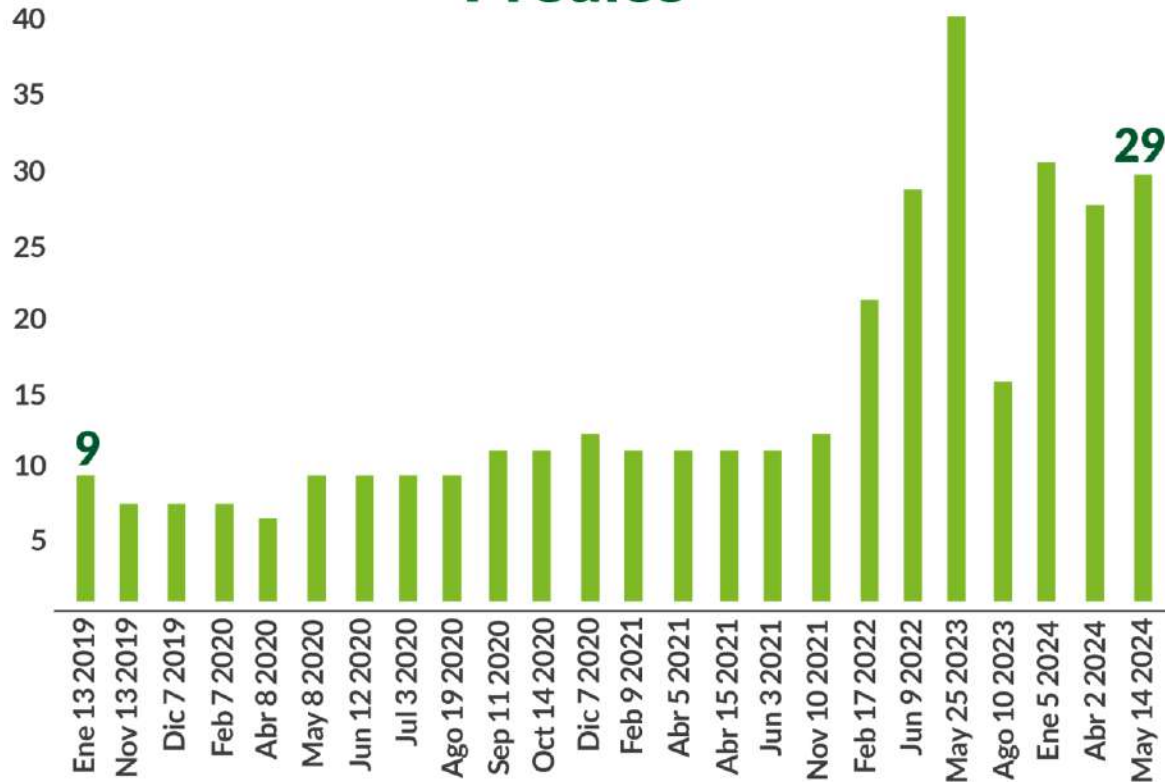
### Hectáreas



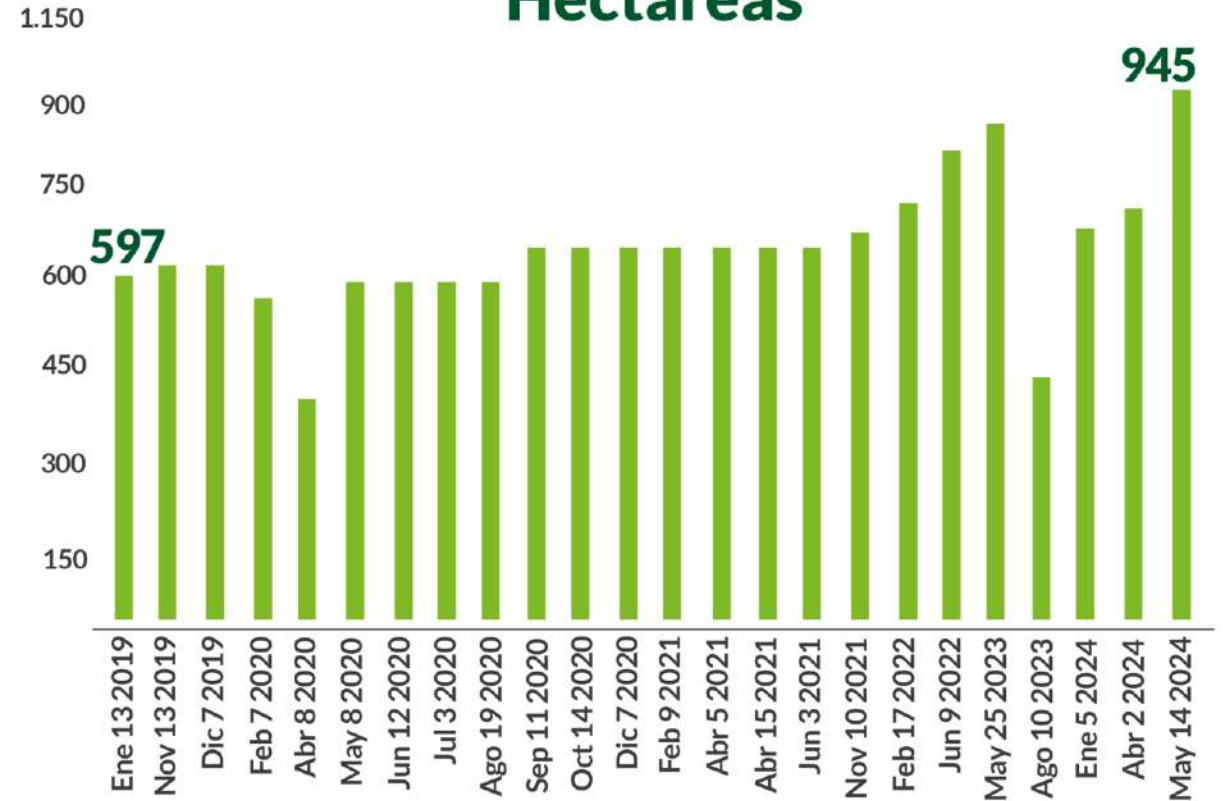
# GUÁTICA – QUINCHÍA – ANSERMA – RIOSUCIO

## ÁREA HABILITADA PARA EXPORTAR A USA

### Predios



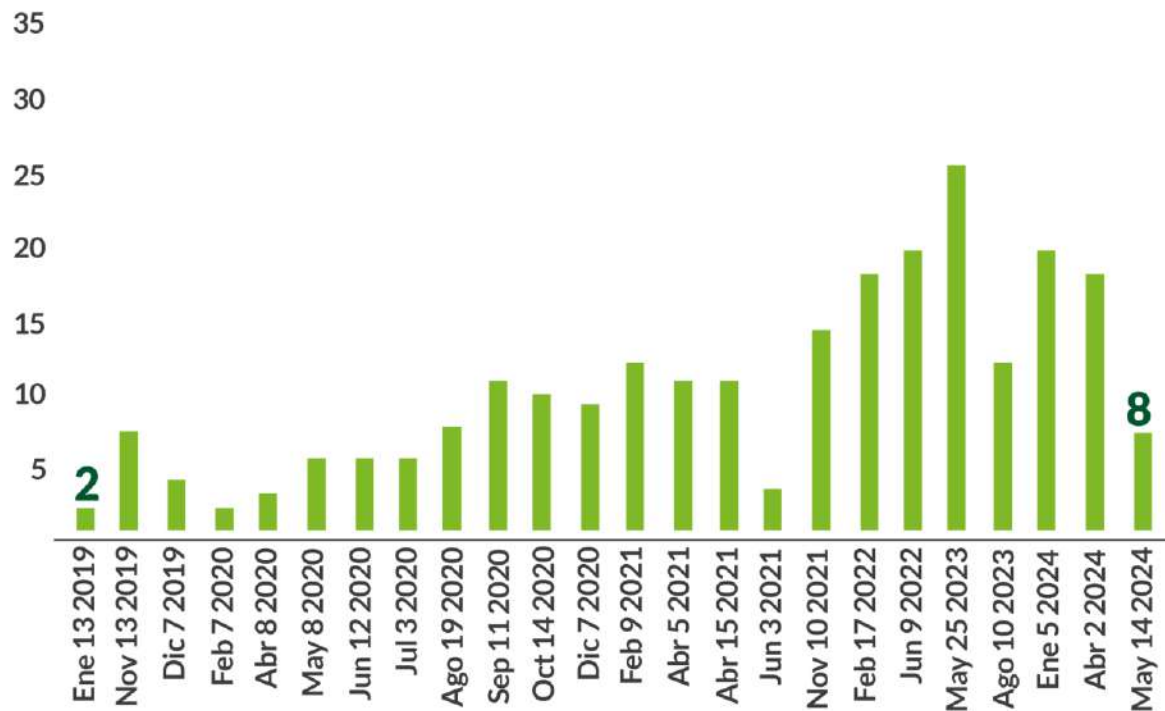
### Hectáreas



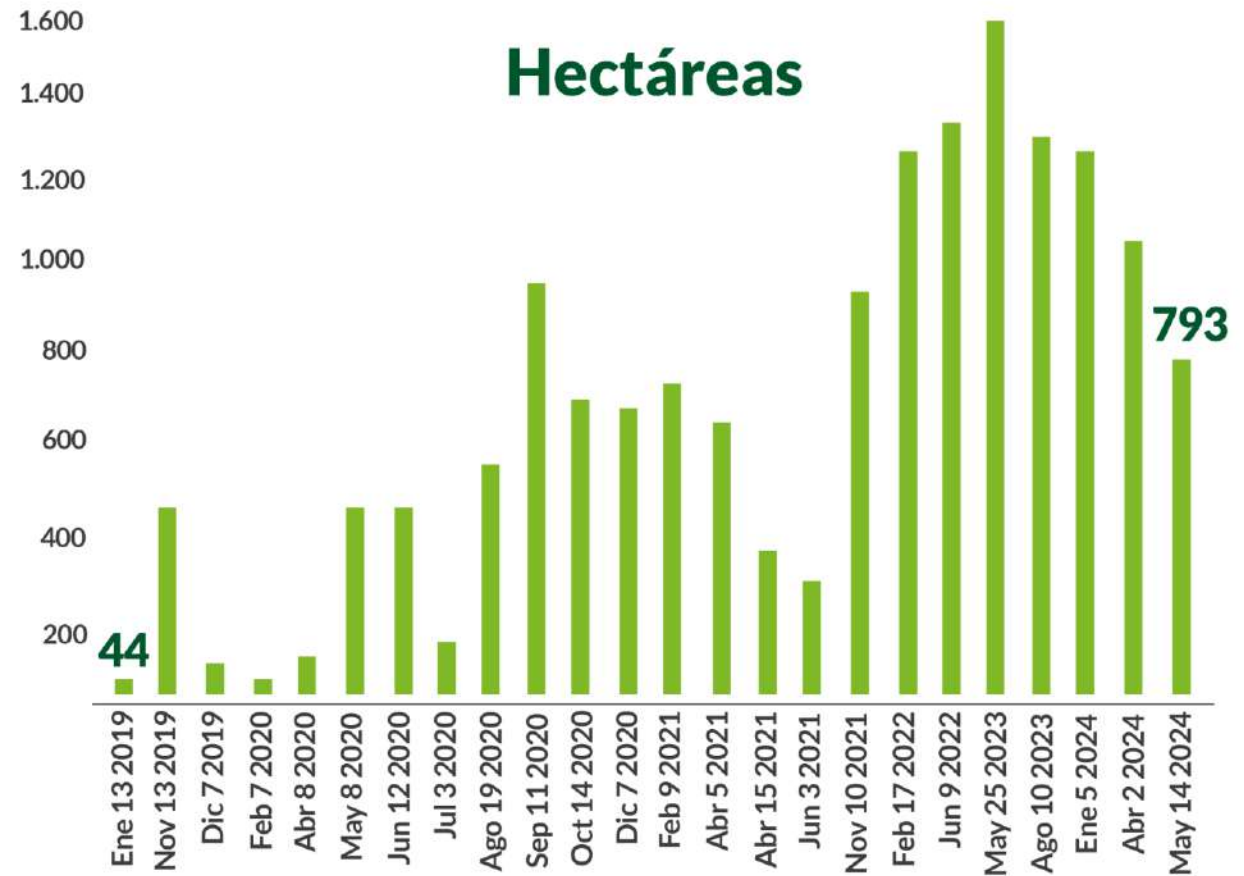
# VALLE DEL CAUCA

## ÁREA HABILITADA PARA EXPORTAR A USA

### Predios



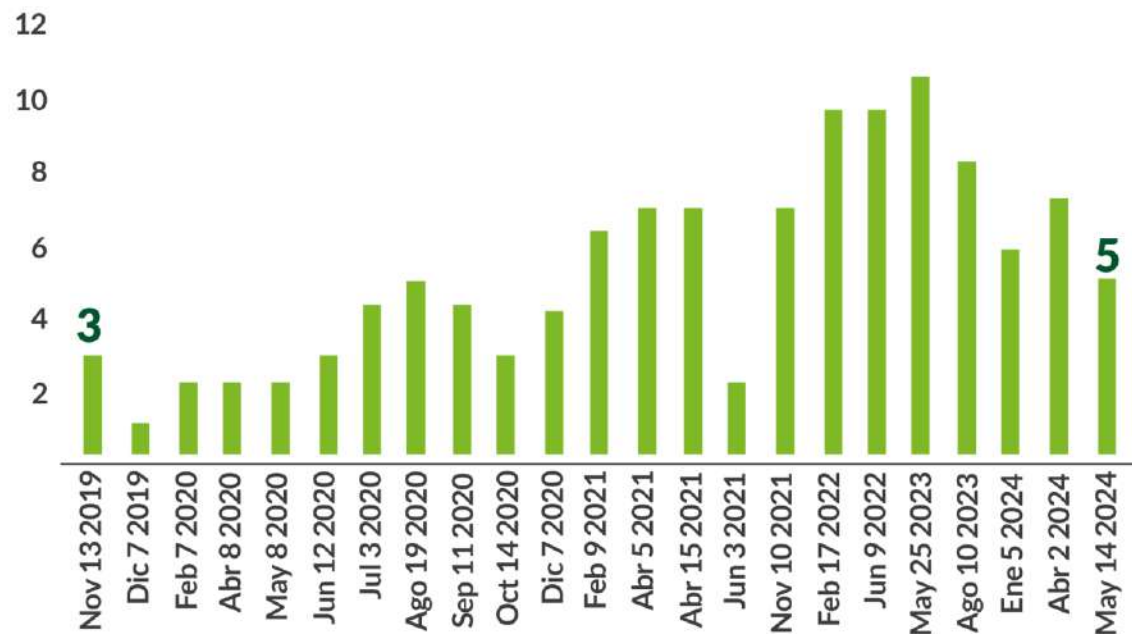
### Hectáreas



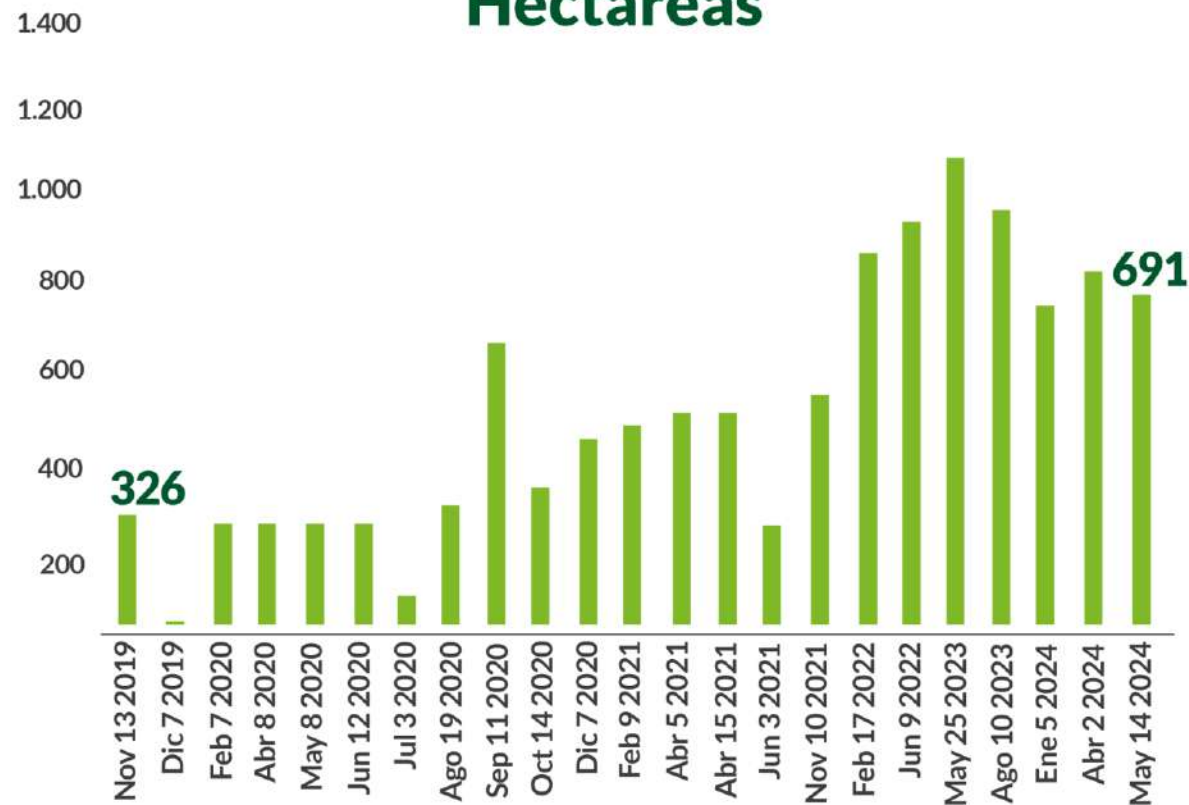
# TRUJILLO – BOLÍVAR | VALLE DEL CAUCA

## ÁREA HABILITADA PARA EXPORTAR A USA

### Predios



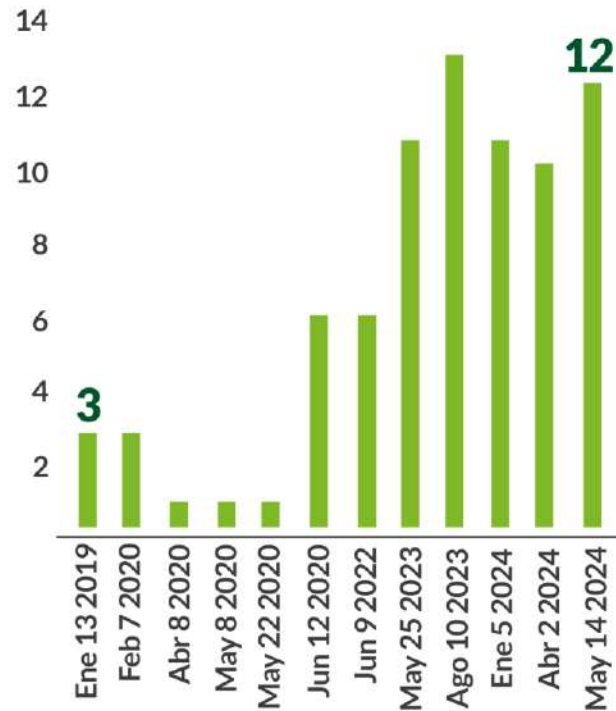
### Hectáreas



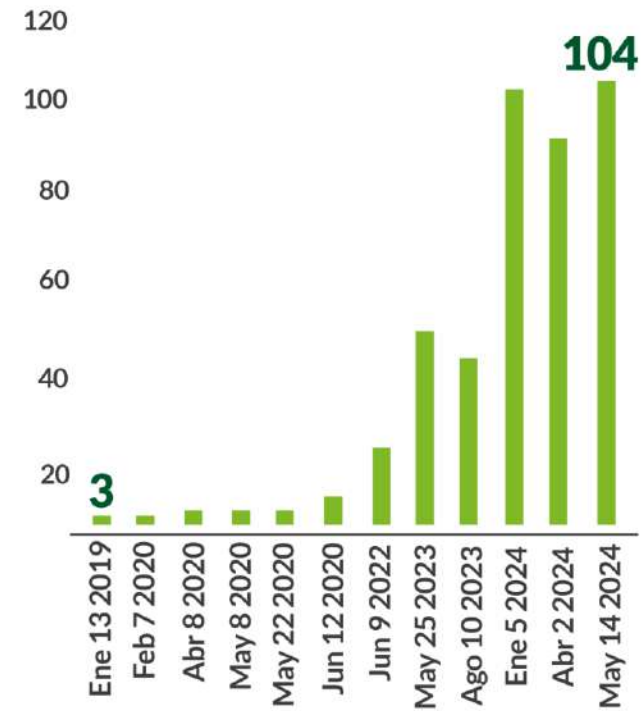
# TOLIMA

## ÁREA HABILITADA PARA EXPORTAR A USA

### Predios



### Hectáreas



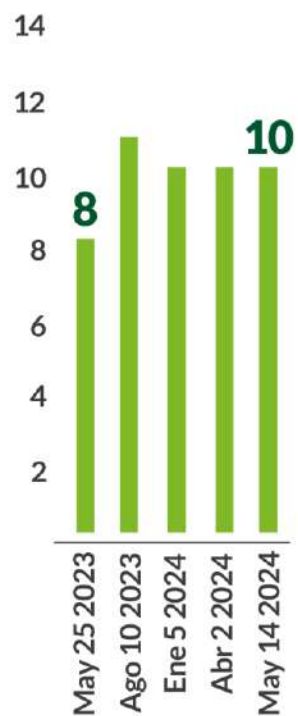
# HUILA

## ÁREA HABILITADA PARA EXPORTAR A USA

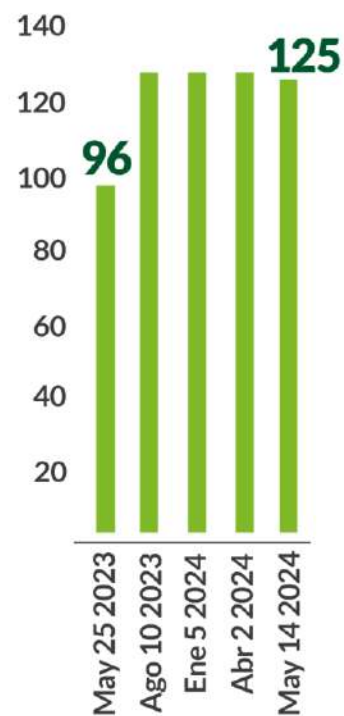


corpohass

### Predios



### Hectáreas



**¡PRÓXIMAS SEMANAS!**  
**INFORMACIÓN DE**  
**CADA MERCADO ABIERTO**



**AVOCADOS**  
FROM  
**COLOMBIA**

corpohass